

منتدى مكتبة الإسكندرية

د. إسماعيل عبد الفتاح عبد الكافي

موسوعة الدول والبلدان

الجغرافية والسياسية

(عربي - إنجليزي)

موسوعة الدول والبلدان الجغرافية والسياسية (عربي - إنجليزي)




بقلم

الدكتور/ إسماعيل عبد الفتاح عبد الكافي

فهارس

٥	إهداء
٦	تقديم
٨	حرف الألف
٤٣	حرف الباء
٦٧	حرف التاء
٨١	حرف الثاء
٨٣	حرف الجيم
١٠٢	حرف الحاء
١١١	حرف الخاء
١١٥	حرف الدال
١٢٥	حرف الراء
١٣١	حرف الزين
١٣٧	حرف السين
١٥٧	حرف الشين
١٦٠	حرف الصاد
١٦٦	حرف الضاد
١٦٨	حرف الطاء
١٧٢	حرف الظاء
١٧٤	حرف العين
١٨٣	حرف الغين

١٨٨	حرف الفاء
٢٠٠	حرف القاف
٢٠٦	حرف الكاف
٢٢٥	حرف اللام
٢٣٤	حرف الميم
٢٧٠	حرف النون
٢٨٢	حرف الهاء
٢٩٠	حرف الواو
٢٩٦	حرف الياء
٣٠٢	الخاتمة
٣٠٤	المراجع



بسم الله الرحمن الرحيم

إهداء

إلى الأصدقاء الأعزاء:

د. مصطفى عبد الغنى

د. سمير محمود

عاطف أباطة

أ. مصطفى شهاب

لهم مني جميعاً هذا الإهداء المتواضع

د. إسماعيل عبد الفتاح

تقديم

موسوعة الدول والأماكن والبلدان الجغرافية الميسرة
موسوعة تقدم لنا جميعاً ما نحتاج من معلومات عن الدول
والبلاد والأماكن الجغرافية في العالم الذي نعيش فيه ..
وهذه الموسوعة مليئة بمصطلحات وافرة مبسطة لا تخل
بالمعنى ولا بالمضمون الثري لهذه المصطلحات المحلية
والدولية والإقليمية والعالمية، في مختلف القارات...
وكل معلومة من هذه المعلومات، قمنا بشرحها، وتقديم
مزيد من المعلومات المتكاملة حولها، وخصوصاً، قمنا بتوفير
مادة ثرية وحديثة عن مختلف الدول في عالمنا المعاصر
وعدها يزيد عن المائتي دولة...
وقد آثرنا في مواقع متعددة أن نقف للشرح والتحليل
الموجز، وفي مناطق أخرى لم نقدم سوى المصطلح انطلاقاً
من عدم التكرار ولوجود مادة شارحة قريبة ولعدم أهمية
الشرح في بعض الحالات، ولكن المصطلح واختصاراته من
الأهمية بمكان، ولا بد أن نقدمه في حد ذاته للقارئ
الكريم...

ونجد أمام كل مصطلح ترجمة له باللغة الإنجليزية
بصفتها اللغة الرئيسية في عالم اليوم ولغة عصر العولمة، بل
قدما بعض الشروح البسيطة والمعاني الأخرى في ثنايا
الشرح باللغتين العربية والإنجليزية لكي تزداد المعرفة
وتترسخ المعاني باللغتين...

ونحب بداية أن نعلن أن البحث في هذا المعجم الموسوعي
سهل وميسر، فقط أبحث عن اسم المصطلح باللغة العربية
وتتبع الترتيب الهجائي لحروف المصطلح لتصل إلى مكانها
الصحيح بسهولة وسرعة ويسر

أملين أن ينال هذا الجهد استحسانكم وأن يوفي بأغراض
القراء في مختلف بقاع الأمة العربية في التعريف
بالمصطلحات والتشويق لقراءة المزيد عنها.

وفقنا الله جميعا إلى ما يحبه ويرضاه

المؤلف



حرف الألف

الاتحاد الأفريقي The African Union

أنشأ الاتحاد الأفريقي خلال مؤتمر القمة الأفريقي الاستثنائي الذي عقد بمدينة سرت الليبية خلال الفترة من ٨-٩ سبتمبر ١٩٩٩م، وصدر عنه إعلان سرت والذي أعلن إنشاء الاتحاد الأفريقي طبقاً لأهداف ميثاق منظمة الوحدة الأفريقية، وتم اعتماد القانون التأسيس للاتحاد في ١١ يوليو ٢٠٠٠م في مؤتمر قمة أفريقيا بلومي، وبعد تصديق ثلثي أعضاء منظمة الوحدة الأفريقية (٣٦ دولة) عقدت أول قمة للاتحاد الأفريقي في مدينة ديربان بجنوب أفريقيا في يوليو ٢٠٠١م.

اتحاد تعاهدي (كونفيدرالي) Confederation

هو اتفاق دولتين أو أكثر بمقتضى معاهدة دولية تستبقي معه كل سلطاتها في الخارج وفي الداخل، وعلى إقامة هيئة مشتركة تكون لها اختصاصات معينة لتوحيد سياسات الأعضاء في هذا الاتحاد.

West Indies اتحاد جزر الهند الغربية Federation

اتحاد جزر الهند الغربية أنشئ في عام ١٩٥٨م، وتم حله في عام ١٩٦١م، وكان يضم كل جزر الهند الغربية البريطانية ماعدا جزر البهاما وجزر فيرجين.

Union Pan-American اتحاد الدول الأمريكية

هو اتحاد من دول قارتي أمريكا الشمالية والجنوبية، بدأ لتوحيد وتنسيق تبادلها التجاري في أواخر القرن التاسع عشر واتسع نطاق هذا الاتحاد إلى المجال السياسيونجم عنه إعلان إنشاء منظمة الوحدة الأمريكية عام ١٩٤٨م والتي تجمع شتى دول الأمريكتين، وعدد المشتركين في المنظمة أن يزيد عن ٢٣ دولة أمريكية من أمريكا الشمالية والوسطى والجنوبية ودول أمريكا اللاتينية المختلفة... أنظر/ منظمة الوحدة الأمريكية.

Union of the اتحاد دول المغرب العربي Arab States of the Maghrib

هو تنظيم إقليمي فرعي يندرج تحت فكرة المغرب العربي الكبير، ويضم دول: ليبيا وتونس والجزائر والمغرب وموريتانيا وتأسس في ١٧ فبراير ١٩٨٩م، ويعتبر الاتحاد كجهداً حالياً.

اتحاد دول ميكرونيزيا Federated State Of Micronesia

وهو اتحاد كونفيدرالي يجمع جميع الجزر التي كانت تحت الوصاية الدولية حتى عام ١٩٩٠م في المحيط الهندي ماعدا جزر مارشال وشمال ماريان وبالو Palau وقبلت عضويتها بالأمم المتحدة في ١٧ سبتمبر ١٩٩١م.

الاتحادية السوفيتية Soviet Federalism

هو الاتحاد السوفيتي الذي أعلن عام ١٩١٧م، وكان يتألف من خمس عشرة جمهورية اتحادية، أما الجماعات القومية التي لا تشكل جمهورية فإنها تمثل ما يطلق عليه بالوحدات المستقلة ذاتياً Autonomous Units، وكان الاتحاد السوفيتي مترامي الأطراف يحتل مناطق شاسعة من أوروبا وآسيا، ومن أكبر جمهورياته روسيا وأوكرانيا

وجورجيا، وكان إحدى القوتين الأعظم في عالم ما قبل ١٩٩٠م عندما انحل الاتحاد وتفككت الفيدرالية من جديد.

أثيوبيا Ethiopia

هي جمهورية أثيوبيا الديمقراطية الاتحادية وعاصمتها أديس أبابا، مساحتها تبلغ ١١٥٧٥٨٥ كم^٢ وتقع شرق الوسط الأفريقي والسكان نحو ٦٠ مليون نسمة، وعماؤها البير ويساوي ١٠٠ سنت، واللغة الرسمية الأمهرية والديانة مسلمون ٤٨% والأورثوذكس ٣٧%.

الإخوات السبع Seven Sisters

هي منظمة دولية لها دور سياسي، وهي منظمة تسيطر على سوق النفط الدولي وتقف في موقع حاسم للوساطة بين دول الأوبك المنتجة للنفط وبين الدول المستهلكة وهي أوروبا واليابان والولايات المتحدة.

الأرثوذكسية Orthodoxy

كلمة أصلها أغريقي Orthodoxos وتعني القديم، وهي حاليا عقيدة مسيحية منتشرة في الشرق، وتعني العقيدة الأرثوذكسية العقيدة الصائبة أو السديدة، وهي المعنية

بالهدى والرشاد، وبدأت هذه العقيدة في بلاد اليونان وانتشرت بمصر والشرق كله، وتختلف في الكنيسة والتقاليد عن العقائد المسيحية الأخرى./أنظر الكاثوليكية والبروتستانت.

الأرجنتين Argentina

هي جمهورية رئاسية تقع في قارة أمريكا الجنوبية يحدها في الشمال بوليفيا وباراجوي ومن الشرق أورجواي وفي الشرق المحيط الأطلنطي وفي الغرب شيلي، ويصب فيها نهر بارانا ونهر أورجواي، وعاصمتها بيونس أيرس ويتم نقل العاصمة إلى مدينة فيدما في منطقة ياتاجونيا الجنوبية، وعدد السكان نحو ٣٧ مليون نسمة ومساحتها ٢٧٧٦٦٥٤ كم^٢ وأغلب سكانها من البيض الأسبان والإيطاليون واللغة الأسبانية هي اللغة الرسمية وتسود الديانة الكاثوليكية الرومانية، وأعلنت استقلالها في ٩ يوليو ١٨١٦م.

أرخبيل Archipelagos

أرخبيل لفظ يطلق على مجموعة الجزر المتقاربة والتي تزيد عن عشرة جزر، وتكثر مجموعات الجزر هذه في المحيط الهندي.

الأردن Jordan

هي مملكة دستورية، عاصمتها عمّان وعدد السكان نحو ٥ ملايين نسمة ومساحتها ٨٩٥٤٤ كم^٢، وسكانها من العرب المسلمين ولغتها الرسمية العربية، وعملتها الدينار الأردني، وتقع في غرب آسيا تحدها فلسطين في الغرب والسعودية في الجنوب والعراق في الشرق وسوريا في الشمال ويجري بها نهر الأردن، واستقلت عام ١٩٤٦م.

الأردن Jordan

نهر الأردن هو النهر الوحيد بالأردن وفلسطين، ينبع من جبل الشيخ في سوريا ويجري لمسافة ١٦٠ كم، يعبر خلال مسيرته بحيرة الحولة، ويصب في البحر الميت، وينخفض مستوى النهر ٢١٠ متر تحت مستوى البحر، وعمقه لا يتجاوز ١,٥ متراً، ويتراوح عرض وادي الأردن بين ٨ -

٣,٢ كم، ويفصل نهر الأردن بين فلسطين المحتلة والأردن من ناحية وبين الأردن وسوريا من ناحية أخرى.

الأرض Earth

الأرض هي الكوكب الذي نعيش فيه، ويفصل الأرض عن الشمس كوكبي الزهرة وعطارد، والمريخ هو الكوكب التالي لنا في البعد عن الشمس، وكوكب الأرض ببيضاوية الشكل، وأقرب للكروية، ويبلغ محيطها ٢٥ ألف ميل، وهو محيط ضخم لا تتضح من خلاله استدارة الأرض، كما أن أقطارها ليست متساوية الطول، فيبلغ القطر القطبي ٧٩٠٠ ميلاً، والقطر الاستوائي يبلغ ٧٩٢٧ ميلاً، ويتبع الأرض قمر واحد.

أرض التايين/ أنظر تايلاند Thailand

أرض لا صاحب لها Res Nullius

وهي الأراضي التي كان يسـتولي عليها الاستعمار بعد انسحاب مصر أو

زنجبار منها وانحسار نفوذهما عنها حيث أنهما كانا في الربع الأخير من القرن التاسع عشر يسيطران على أغلب

القارة الأفريقية، وكان الاستعمار يدَّعي هذا الادعاء على تلك الأراضي لإحكام سيطرته عليها.

أرمينيا Armenia

هي جمهورية أرمينيا، كانت إحدى جمهوريات الاتحاد السوفيتي السابق وعاصمتها يريفان ومساحتها ٢٩٨٠٠ كم^٢، وعدد السكان يقترب من ٤ مليون نسمة واللغة الرسمية الأرمينية والديانة الأرثوذكسية الأرمينية وعملتها الدرام منذ عام ١٩٩٣م، وبها عشر مقاطعات وتقع في جنوب غرب آسيا جنوب جبال القوقاز، واستقلت في ٢٣ سبتمبر ١٩٩١م.

أريتريا Eritrea

دولة أفريقية تقع في شرق أفريقيا على الساحل الجنوبي الغربي للبحر الأحمر، تحدها أثيوبيا من الجنوب وجيبوتي في الجنوب الغربي والسودان في الغرب، وعاصمتها أسمرة ومساحتها ١٢١٢١٢ كم^٢ واللغة الرسمية الأمهرية وعملتها البير الأثيوبي.

أريحا Jericho/ Eriha

أريحا مدينة في الضفة الغربية لنهر الأردن في فلسطين،
وتقع على بُعد ثمانى كيلومترات شمال غرب البحر الميت.

أزبكستان Uzbekistan

هي جمهورية دستورية عاصمتها طشقند ومساحتها
٢٤٤٤٧٤٠٠ كم^٢ وسكانها نحو ٢٥ مليوناً وأغلبهم مسلمون
وعملتها سُم، وتقع في وسط آسيا ويحدها شمالاً كزخستان
وغرباً كرجيزستان وشرقاً طاجيكستان وجنوباً أفغانستان
وتركمنستان، وكانت إحدى جمهوريات الاتحاد السوفيتي
السابق واستقلت عنه عام ١٩٩١م.

أذربيجان Azerbaijan

هي جمهورية دستورية استقلت عن الاتحاد السوفيتي
السابق عام ١٩٩١م، وتقع على الشاطئ الغربي لبحر
قزوين في الطرف الجنوبي الشرقي من جبال القوقاز،
وتحدها روسيا شمالاً وبحر قزوين شرقاً وإيران جنوباً
وجورجيا وأرمينيا غرباً ولها حدود مع تركيا تبلغ ١٨
كيلومتر، وعاصمتها باكو وهي ميناء على بحر قزوين،
وعدد سكانها حوالي ٨ مليون نسمة ومساحتها ٨٦٦٠٠ كم^٢،

وأغلب شعبها يدين بالإسلام واللغة الرسمية الآزية، وعملتها تسمى مانات.

أسبانيا Spain

أسبانيا هي مملكة أوروبية دستورية عاصمتها مدريد ومساحتها ٥٩٩٢ كم^٢، وعدد سكانها نحو ٤٠ مليوناً يتحدثون الأسبانية الكستيلية، ويدينون بالكاثوليكية الرومانية، وعملتها البيزتا، وتحتل نحو ٨٥% من شبه جزيرة أيبيريا في جنوب غرب أوربا، وتحدها من الشمال الشرقي فرنسا وخليج بيسكي في شمالها والبرتغال في غربها والأطلسي في شمالها الغربي، ويفصلها عن قارة أفريقيا مضيق جبل طارق، كانت جزءاً من بلاد الأندلس التي أقامها العرب في شبه جزيرة أيبيريا طوال ٨٠٠ سنة.

الأستبس Steppes

مناطق الأستبس هي أراضي قليلة الأمطار تنمو بها حشائش تقاوم الجفاف، تتباين فيها درجات الحرارة تبايناً شديداً.

استراليا Australia

الاسم الرسمي للدولة: اتحاد الولايات الاسترالية: وهي قارة كاملة في جزيرة كبيرة تسكنها أمة واحدة تسمى أستراليا، عاصمتها كانبرا، وتقع في جنوب شرقي آسيا يحدها المحيط الهندي غرباً وجنوباً والمحيط الهادي شرقاً ويلتقي المحيطان شمالي أستراليا في بحري تيمور وآرفور، مساحتها ٧٦٨٢٣٠٠ كم٢ وعدد السكان حوالي ٢٠ مليون نسمة وعملتها الدولار الأسترالي وأغلب سكانها قوقازيون و٤% آسيويون ويوجد ١% من التعداد من سكان البلاد الأصليين، واللغة الرسمية هي الإنجليزية والديانة مسيحيون على مختلف المذاهب ونظام الحكم دولة فيدرالية ديمقراطية تحت قيادة التاج البريطاني.

إستونيا Estonia

هي جمهورية ديمقراطية برلمانية، وكانت واحدة من جمهوريات الاتحاد السوفيتي السابق واستقلت عام ١٩٩١م، وهي إحدى جمهوريات بحر البلطيق، وتقع في شرق أوروبا ويحدها في الشمال خليج فنلندا وفي الغرب بحر البلطيق وفي الجنوب لاتفيا وفي الشرق روسيا وفي الجنوب الغربي خليج ريجا، وعاصمتها تالين ومساحتها ٤٧٥٩٤ كم٢ وعدد سكانها

نحو مليون ونصف نسمة أغلبهم إستونيون ولغتها الرئيسية الإستونية وديانتها الرئيسية البروتستنتينية اللوثرية والعملية كرون.

إسرائيل /Anظر فلسطين Palestine

دولة اسرائيل قامت في أراضي فلسطين بعد انهاء الانتداب البريطاني عليها عام ١٩٤٧م، طبقاً لما وعدت به بريطانيا في وعد بلفور، وعاصمتها الحالية القدس الغربية، ومساحتها أيام الهدنة ١٩٤٩م تبلغ ٢٠٧٧٢ كم٢، وعدد سكانها يقترب من ٦ مليون نسمة ويدخل في هذا العدد الفلسطينيين المقيمين بالضفة والقطاع، وعملتها الشيكل، ولغتها اللغة العبرية واللغة العربية وهما لغتان رسميتان، ولا يوجد في إسرائيل دستور مكتوب ولكن نظامها برلماني ديمقراطي لها رئيس شرفي، وبرلمانها يسمى الكنيست، وتحدها لبنان في الشمال وسوريا والأردن في الشرق ومصر في الجنوب والغرب، وهي عضو في الأمم المتحدة منذ ١١ مايو عام ١٩٤٩م.

إسرائيل أفريقيا The Israelis Of Africa

مصطلح أطلقته حكومة روديسيا البيضاء على نفسها حيث كانت تعتقد أنها محاطة بالأفارقة المسلحين كما أن إسرائيل محاطة بالعرب وقواتهم المسلحة، ولذلك أيدت روديسيا البيضاء إسرائيل عام ١٩٦٧م وأمدتها بالسلاح.

الأسكندرونة Alexandretta

الأسكندرونة إقليم يقع في الشمال الغربي من سوريا وكان جزءاً منها حتى شهر يونيو ١٩٣٩م عندما وافقت فرنسا (وكانت صاحبة الانتداب على سوريا) على ضم الإقليم لتركيا استجابة لطلب تركي بحجة وجود ٤٠% من السكان الأتراك هناك، وغيّرت تركيا اسم الإقليم وأطلقت عليه اسم هاتاي Haty نسبة إلى الحثيين الذين كانوا في المنطقة قديماً.

آسيان ASEAN / أنظر مجموعة دول جنوب شرقي

آسيا

أطلانطا الجديدة New Atlantis

أطلانطا الجديدة هي يوتوبيا وضعها الفليسوف بيكون، وهي ضمن أعماله التي يعبر فيها عن المثالية، لأنه لم يسع لتقسيم الفقر بين الجميع، بل كان يسعى لخلق الوفرة.

أعالي البحار The High Seas

أعالي البحار لفظ يطلق على المياه الدولية، وله تسميات متعددة مثل: البحار العالية والبحار العامة والبحار المفتوحة والبحار الدولية، وأعالي البحار هي كل أجزاء البحار والمحيطات التي لا تدخل في البحر الأقليمي أو في المياه الداخلية لدولة من الدول، والتي يكون لكل الدول الحق القانوني في استعمالها على قدم المساواة.

إعصار Cyclone/ Hurricane/ Tornado

عاصفة هوجاء تشتد فيها الرياح فتقتلع الأشجار وتضطرب البحار والأنهار وقد تسقط الأمطار العنيفة.

الأفرقة Africanization

هي سياسة أفريقية أعلنت عقب استقلال معظم الدول الأفريقية عام ١٩٦٣م، أي أفرقة المشروعات الأجنبية في أفريقيا وجعلها ملكية عامة من أجل إنجاز الاشتراكية

الأفريقية، ومعناها أيضا تولى الأفريقيين كل شؤونهم السياسية والاقتصادية دون الاستعانة بالأجانب والاعتماد على رأس المال الأفريقي والخبرات والسواعد الأفريقية في التنمية.

أفريقيا الوسطى Central African Republic

هي جمهورية ديمقراطية حصلت على استقلالها في ١٣ أغسطس ١٩٦٠م، عاصمتها بانجي ومساحتها ٢٢٢٥٠٠٠ كم^٢ ولغتها الرسمية الفرنسية والسنجو الوطنية وسكانها ما بين البروتستنت والكاثوليك والإسلام وعملتها تسمى فرانك سيفا، وهي دولة داخلية لا ساحل لها تحدها تشاد في الشمال والكاميرون في الغرب والكونغو وزائير في الجنوب والسودان في الشرق، وفي الجنوب غابات مدارية، وبها أنهار أوبنجي وشاري.

أفغانستان Afghanistan

وهي دولة داخلية لا حدود لها تحدها من الشمال تركمينستان وأوزبكستان وطاجيكستان، وفي الشمال الشرقي الصين وفي الشرق والجنوب باكستان وفي الغرب إيران، وهي دولة جبلية تقسمها جبال هندكوش الممتدة من الشرق

للغرب، وعاصمتها كابول وعدد سكانها نحو ٢٦ مليون
يدينون بالإسلام ويتحدثون بلغات البوشتو دراى الفارسية
والأفغانية، وعملتها أفغاني، ونظام الحكم قبلي ديمقراطي بعد
سقوط النظام الماركسي عام ١٩٩٢م ونظام طالبان عام
٢٠٠٢م.

أفريقيا جنوب الصحراء Africa South Of The Sahara

أفريقيا جنوب الصحراء مصطلح يحاول الأوربيون أن
يقسموا به القارة إلى العرب الأفارقة وأفريقيا المدارية
Tropical Africa أو أفريقيا السوداء، بل يصفون القارة
الأفريقية بأنها هي جنوب الصحراء فقط، وهو تقسيم خاطيء
متعمد لنزع الفرقة بين الأفارقة.

أفريكانرز/ الأفريكانز Africaners

هم سكان جنوب أفريقيا المنحدرون من أصل هولندي،
عددهم حوالي ٦٠% من السكان البيض في جنوب أفريقيا،
كانوا يعرفون باسم البوير.

أقاليم معتدلة Temperate

الأقاليم المعتدلة تعبير جغرافي وليس حقيقي، فهي أبعد ما تكون عن الاعتدال في جوها، لأنها مكان تقابل الكتل الهوائية الحارة والقطبية، بل ومكان معركة بين الكتلتين وبين بعضهما البعض مما ينتج عنه التغيير في حالة الضغط الجوي والتناوب بين ارتفاع الضغط وانخفاضه.

إكوادور Ecuador

هي جمهورية ديمقراطية تقع في الشمال الغربي لقارة أمريكا الجنوبية على ساحل المحيط الهادي وتحدها كولومبيا من الشمال وبيرو من الشرق والجنوب، وعاصمتها كيتو وعدد سكانها ١٣ مليون نسمة ومساحتها ٢٧٦٨٤٠ كم^٢، واللغة الأسبانية هي اللغة الرسمية ويدين أغلب شعبها بالكاثوليكية الرومانية، وعملتها السوكر.

ألبانيا Albani

هي جمهورية ذات تعدد حزبي، عاصمتها تيرانا ومساحتها ٢٨٧٤٨ كم^٢ وعدد سكانها نحو ٤ مليون نسمة، واللغة الألبانية هي اللغة الرسمية ويدين بالإسلام ٧٠% من السكان والعملة الوطنية

تُسمى (لك) وتقع في منطقة البلقان جنوب شرق أوروبا تحدها من الشمال الجبل الأسود ومن الشمال الشرقي صربيا ومن الجنوب والجنوب الشرقي اليونان ومن الغرب بحر الإدریاتیک، وتخرقها أنهار درين وفيجوز، وأعلنت استقلالها عام ١٩١٢م.

ألمانيا Germany

هي جمهورية اتحادية ديمقراطية ليبرالية أوروبية، عاصمتها برلين، ومساحتها ٣٥٧ ألف كيلومتر مربع وعدد سكانها حوالي ٨٣ مليون نسمة، واللغة الرسمية الألمانية، والديانة البروتستانتية وعملتها المارك الألماني، وتقع في غرب أوروبا وتحدها الدانمرك من الشمال ولوكسمبورج وفرنسا من الغرب وسويسرا والنمسا من الجنوب والتشيك وبولندا من الشرق ويخرقها نهر الدانوب والراين والألب وويزر والأودر ونيس، وتوحدت ألمانيا الغربية والشرقية عقب تحطم سور برلين وأصبحت ألمانيا دولة واحدة في ٣ أكتوبر ١٩٩١م.

ألمانيا الغربية والشرقية West & East Germany

انقسمت ألمانيا بعد الحرب العالمية الثانية إلى شطرين:
ألمانيا الشرقية وهي كانت دولة شيوعية تحت نفوذ وسيطرة
الاتحاد السوفيتي وكانت دولة زراعية وصغيرة نسبياً،
وألمانيا الغربية وهي غالبية ألمانيا وهي دولة صناعية
ضخمة، وكان يفصل بينهما سور برلين، والذي تحطم في ٣
أكتوبر من عام ١٩٩١م إيذاناً بإعادة توحيد ألمانيا..

الإمارات العربية المتحدة United Arab Emirates

هي دولة اتحادية فيدرالية تتكون من سبع إمارات هي أبو
ظبي ودبي والشارقة وعجمان والفجيرة ورأس الخيمة وأم
القوين وأعلنت استقلالها واتحادها عام ١٩٧١م، وتقع في
شرق الجزيرة العربية على الخليج العربي ويحدها غرباً
وجنوباً السعودية وعمان في الشرق وقطر في الشمال،
وعاصمتها أبوظبي ومساحتها ٨٢٨٨٠ كم^٢، ويبلغ عدد
سكانها اليوم نحو ثلاثة ملايين منهم نحو مليون مواطن
إماراتي، وأغلب سكانها من العرب والإيرانيين والهنود
والباكستانيين، واللغة الرسمية هي اللغة العربية والديانة
الإسلام، وعملتها الدرهم الإماراتي، ورأسها منذ قيامها حتى

وفاته عام ٢٠٠٤م الشيخ زايد بن سلطان آل نهيان والملقب بحكيم العرب، وخلفه في رئاسة الدولة ابنه الشيخ خليفة بن زايد.

Amazon River أمازون

نهر الأمازون يعتبر ثاني أطول أنهار العالم بعد نهر النيل، ويبلغ طوله ٦٤٣٧ كم ويتراوح عرضه من ٢,٥ - ١٠ كم، ويزداد عرضه عند مصبه ليصل إلى ١٥٠ كم تقريباً ومتوسط عمقه ١٠ أمتار، ويخترق قارة أمريكا الجنوبية من الشمال للجنوب.

امبراطورية Empire

الإمبراطورية هي دولة كبرى تنشأ عادة بالقوة المسلحة عن طريق الغزو والانتساع السياسي والاقتصادي والامتداد الجغرافي عبر مساحات واسعة من الأرض وبناء سلطة وقوة مسلحة ضخمة، والدولة التي تتعت بالإمبراطورية تباشر سياسة الانتساع والتسلط...

الامتداد القاري Continental Shelf

الامتداد القاري ما هو إلا مصطلح جغرافي استراتيجي له ترجمات عربية عديدة منها الأفريز القاري، الرصيف القاري، العتبة القارية، الجرف القاري، الرفرف القاري، سيف القارة، جناح البر، طفطاف البر، الأكمة البرية، حافة القارة، وهو مصطلح يعني المنطقة البحرية الملحقة والمتصلة والمتاخمة للبحر الإقليمي وللمياه الإقليمية وهي أكثر مناطق البحر صلاحية لنمو الثروة السمكية وأغناها بالصيد، وبشرط ألا يضر استغلال الدولة للامتداد القاري بحرية أعالي البحار ولا تهدد حريات الملاحة والصيد فيه بطريق مباشر أو غير مباشر.

أمريكا America / أنظر الولايات المتحدة الأمريكية

أمريكا اللاتينية Latin America

أمريكا اللاتينية هي ذلك الجزء من نصف الكرة الغربي الواقع جنوب الولايات المتحدة ويشمل المكسيك وأمريكا الوسطى وجزر الهند الغربية وأمريكا الجنوبية حيث توجد اللغات الرسمية الآتية: الأسبانية والبرتغالية والفرنسية وهي لغات لاتينية أصلية.

أمريكا الوسطى Central America

هي ذلك الجزء من الأمريكتين الذي يصل بين المكسيك وبرزخ بنما ويضم سبع جمهوريات هي بليز وكوستاريكا والسلفادور وجواتيمالا وهوندراس ونيكارجوا وبنما.

أمريكيين الأفارقة Afro-Americcains

وهم الأفارقة السود الذين هاجروا للولايات المتحدة في القرون الماضية أو كانوا عبيداً هناك، وهم أكبر عدداً في السجون الأمريكية ولم يأخذوا حقوقهم إلا بعد الحرب العالمية الثانية، ويعيش واحداً من بين كل ثلاثة من هؤلاء في مستوى أقل من خط الفقر، والباقي في مستوى الفقر، ويعيشون في حواري وأزقة منعزلة نسبياً.

الأمم المتحدة United Nations

هي المنظمة الدولية الحاكمة (فوق أممية) في عالم اليوم، أُنشئت عام ١٩٤٥ طبقاً لاتفاقية سان فرانسيسكو وبدأت نشاطها على المستوى الدولي في بداية عام ١٩٤٦م، وتضم الآن نحو مائتي عضو بعد انضمام سويسرا الدولة المحايدة، ومقرها نيويورك ولها مقر أوروبي في جنيف، ومن أجهزتها

الرئيسية الجمعية العامة ومجلس الأمن ومحكمة العدل الدولية
في لاهاي وغيرها من المنظمات الدولية.

أنتاركتيكا Antarctica

هي القارة الجنوبية القطبية، وتقع في أقصى جنوب العالم،
وتتميز بأنها القارة البكر التي لم تستنزف ثرواتها المعدنية
بعد، وتبلغ مساحة القارة ١٣١١٢٣٢٠ كم^٢ وهي بذلك أكبر
من قارة أوربا وقارة أستراليا، كما يبلغ امتدادها من الشمال
إلى الجنوب ٥٥٦٠ كيلومتر، ويحيط بها المحيط المتجمد
الجنوبي (القطب الجنوبي) ومياه هذا المحيط تتكون أساساً
من الأجزاء الجنوبية للمحيط الأطلسي والهندي والهادي.

انتيجوا وبربودا Antigua And Barbuda

هي دولة وأمة مستقلة تقع في جزر الهند الغربية شرقي
البحر الكاريبي، عاصمتها سانت جونز، المساحة نحو
٤٤٢ كم^٢ وعدد السكان نحو ٦٥ ألف نسمة، واللغة الرسمية
الإنجليزية وعملتها دولار شرق الكاريبي، ونظام الحكم
ديمقراطي ليبرالي، وحصلت على استقلالها التام ١٩٨١م.

إنجلترا England

اسمها الرسمي المملكة المتحدة وتضم بريطانيا العظمى (انجلترا واسكتلندا وويلز) وأيرلندا الشمالية التي تسمى ألتستر Ulster، وعاصمتها لندن ومساحتها ٢٤٤١٠٠ كم٢، وعدد سكانها نحو ٦٠ مليوناً واللغة الرسمية الانجليزية، وأغلب السكان بروتستانت أنجليكانيون، وهي مملكة دستورية برلمانية، وعملتها الجنيه الأسترليني، وتقع في جزيرة رئيسية شمال غربي أوروبا وبجوارها جزيرة أيرلندا التي تقع أيرلندا الشمالية في الجزء الشمالي من الجزيرة ويفصلها عن أوروبا القنال الإنجليزي وبحر الشمال، ومن أنهارها التيمز وهمبر وبيزو التاين وسفرن وواي وإيرن، وكانت تسمى الإمبراطورية التي لا تغيب عنها الشمس.

أنجلو سكسونية Anglo-Saxon

هي تقاليد متوارثة عن أصول Extraction إنجليزية عتيقة تميزت بها الشعوب في الجزر البريطانية، وخاصة التقاليد السياسية، ومنها التقاليد الديمقراطية الليبرالية.

الإنجليزية السوداء Black English

هو مصطلح يعبر عن لهجة إنجليزية عامية يتحدث بها كثير من السود الأمريكيين.

إنجليكاني Anglican

من أتباع الكنيسة الانجليزية، ومن المعروف أن الكنيسة الإنجليزية تترأس الإنجليكانية في العالم وتسمى Anglican Church.

إنجولا Angola

اسمها الرسمي جمهورية أنجولا الشعبية وعاصمتها لواندا، مساحتها ١٢٤٦٧٠٠ كم٢، وعدد سكانها نحو ١٢ مليون نسمة ولغتها البانتو واللغة البرتغالية وهي اللغة الرسمية وعملتها كوانزا، ونظام الحكم رئاسي ديمقراطي، وتقع أنجولا في جنوب غرب أفريقيا على ساحل الأطلسي غرباً، ويحدها من الشرق زامبيا ومن الجنوب ناميبيا ومن الشمال والشرق زائير (الكونغو كينشاسا)، وحصلت على استقلالها عام ١٩٧٥م، وأهم الحركات التي تتنافس وتتنازع على السلطة في أنجولا هي الحركة الشعبية لتحرير أنجولا

MPLA والجبهة القومية لتحرير أنجولا FNLA والاتحاد
الوطنية لاستقلال أنجولا يونيتا UNITA.

الأندلس Andalous

الأندلس هي مسمى عربي أطلق على المنطقة الجنوبية
من شبه جزيرة إيبيريا، أو أسبانيا الحالية، ويستثنى منها
الشمال الأسباني، حيث ظل معقل الأمراء المسيحيين، وفتح
المسلمين هذه المنطقة عن طريق الفاتح طارق بن زياد في
القرن الثامن الميلادي، حيث استطاع قهر جيش الملك
الأسباني لزريق، وظلت الأندلس لمدة سبعة قرون في أيدي
المسلمين وأقاموا بها حضارة زاهية قوية، حتى استطاع
الأمراء المسيحيون غزو البلاد مرة أخرى واستعادتها من
أيدي المسلمين وهدم تلك الحضارة الزاهية...

أندورا Andorra

وهي إمارة شبه مستقلة تتمتع بالحكم الذاتي وتخضع
للسيادة الفرنسية منذ عام ١٢٧٨م وعضو بالأمم المتحدة، تقع
على قمم جبال لبرنيز على الحدود الفرنسية الأسبانية،
عاصمتها أندورا لا فيلا ومساحتها ٤٣٥ كم^٢ وسكانها نحو

٧٠ "ألف نسمة، وعملتها الفرنك الفرنسي والبيزيتا الأسباني ولغتها اللغة الكاتالانية وأنهت الإمارة النظام الإقطاعي في مارس ١٩٩٣م ليسود الحكم البرلماني فيها ويصبح لها حكومة مستقلة رغم أن الدفاع عنها مسئولية فرنسا وأسبانيا.

أندونيسيا Indonesia

هي جمهورية أندونيسيا وعاصمتها جاكرتا ومساحتها ١٩٠٤٣٤٤ كم٢ وعدد سكانها نحو ٢٢٠ مليون نسمة واللغة الرسمية البهازا الأندونيسية وأغلب سكانها مسلمون وعملتها الروبية، ونظام الحكم فيها رئاسي ونيابي، وهي تكون جزءاً من أرخبيل الملايو في جنوب شرق آسيا، ويبلغ عدد الجزر التي تتكون منها أندونيسيا ١٧٥٠٨ جزيرة وعدد الجزر الأهلة بالسكان نحو ستة آلاف جزيرة، وهي أكبر مجموعة جزر في العالم، وأهم الجزر جاوة وسومطرة وكاليمنتان وإيربان، ومن جيرانها ماليزيا في الشمال وبابوانيو غينيا في الشرق، وأعلنت أندونيسيا استقلالها عن هولاندا في ١٧ أغسطس ١٩٤٥م وأعلنت الاستقلال الكامل رسمياً في ٢٨ ديسمبر ١٩٤٩م، كما أعلنت الجمهورية في ١٧ أغسطس ١٩٥٠م، ومن أهم أقاليمها تيمور الشرقية Timor وهي

جزيرة في إقليم الملايو فضل الاستقلال عن أندونيسيا وحصل عليه بعد استفتاء أجرته الأمم المتحدة عام ١٩٩٩م وفيه فضل الشعب الانفصال عن أندونيسيا، وأصبح دولة مستقلة.

الأنزوس Anzus

هو حلف المحيط الهادي الذي أقيم عام ١٩٥١م بعد نجاح الثورة الشيوعية في الصين عام ١٩٤٩م، وكان إثبات رسمي للعلاقات المتميزة بين الولايات المتحدة وأستراليا ونيوزيلندا.

أنهار دولية International Rivers

الأنهار الدولية هي الأنهار الصالحة للملاحة وتخرق أراضي دولتين أو أكثر أو تفصل بينهما، أما نظامها الدولي فيتناول حرية الملاحة فيها وعبور البضائع وإقامة المرافق المشتركة عليها، ومن أمثلة الأنهار الدولية نهر النيل والأمازون والفرات والكونغو وغيرها...

أوتوا Ottawa

مدينة في كندا اشتهرت باتفاقات عقدت هناك سنة ١٩٣٢م بين أقطار ودول الامبراطورية البريطانية لإقامة نظام

الأفضلية التجارية، وهي من أهم مدن كندا وأمريكا الشمالية..

أورال Oral

نهر ينبع من جنوب جبال الأورال في روسيا ويجري صوب الجنوب مخترقاً كازاخستان ليصب في بحر قزوين، ويمتاز بوجود أسماك السلمون به.

أورانج Orang

أطول أنهار جنوب أفريقيا، ويجري النهر غرباً عبر الجزء الجنوبي من القارة الأفريقية، وينبع من جبال ليسوتو ويصب في خليج الكسندر على جنوب المحيط الأطلنطي.

أورد Aword

نهر يقع غرب أستراليا طوله نحو ٤٨٠ كم، وينبع من منطقة هالس كريك ويصب في خليج كمبريدج، قرب ويندهام، ويجري من الجنوب للشمال.

أوردو Urdu

هي اللغة الأوردية، وتسمى أيضاً اللغة الهندستانية، وهي لغة شائعة في باكستان.

أوروغواي Uruguay

دولة اسمها الرسمي جمهورية أوروغواي الشرقية، وعاصمتها مونتفيديو، ومساحتها ١٧٦٢٢٤ كم٢، وعدد سكانها نحو ٤ ملايين نسمة، ولغتها الرسمية الأسبانية، وعملتها البيزو الأوروغواياني، ونظام الحكم فيها ديمقراطي برلماني، وهي أصغر جمهوريات قارة أمريكا الجنوبية، وتقع على ساحل المحيط الأطلنطي الجنوبي، ويحدها من الغرب الأرجنتين ومن الشمال البرازيل، وبها نهران أوروغواي ونجرو، وحصلت البلاد على استقلالها من أسبانيا عام ١٨٢٨م.

أوغندا Uganda

جمهورية أوغندا جمهورية أفريقية تقع شرقي وسط أفريقيا، يحدها من الشمال السودان ومن الجنوب رواندا وتنزانيا ومن الشرق كينيا ومن الغرب وادي الصدع العظيم وجبال روون زوري، ويتخللها النيل الأبيض، وعاصمتها كمبالا، ومساحتها تبلغ ٢٣٦٨٨٠ كم٢، وعدد سكانها ٢٣ مليون نسمة يتحدثون الانجليزية كلغة رسمية وأيضاً

اللوجندا والسواطي، وعملتها الشلن الأوغندي، واستقلت البلاد عن إنجلترا عام ١٩٦٢م.

أوكرانيا Ukraine

دولة أوكرانيا هي جمهورية دستورية تعرف في السابق بالجمهورية الأوكرانية السوفيتية الاشتراكية وكانت من أهم جمهوريات الاتحاد السوفيتي السابق، وتقع جنوب شرقي أوروبا وتحدها من الشمال بيلاروسيا ومن الشمال الشرقي روسيا ومن الشرق مولدافيا وفي الجنوب الغربي رومانيا وفي الغرب المجر وسلوفاكيا وبولندا وفي الجنوب البحر الأسود وبحر آزوف، ومن أهم الأنهار نهر الدنيبر ونهر الدونيز ونهر بچ، عاصمتها كييف ومساحتها ٦٠٣٧٠٠ كم^٢ وعدد السكان يزيد عن ٥٠ مليون نسمة ويتحدثون اللغة الأوكرانية ومعظمهم أرثوذكس، وعملتها تسمى هريفنا، وأعلنت استقلالها عام ١٩٩١م، وأجريت فيها انتخابات رئاسية في عام ٢٠٠٤ فاز بها زعيم المعارضة .

إيران Iran

هي جمهورية إيران الإسلامية وعاصمتها طهران ومساحتها ١٦٤٨٠٠٠ كم٢، وسكانها يبلغ عددهم ٦٦ مليون نسمة واللغة الرسمية الفارسية، وعملتها الريال الإيراني، وكان اسمها فارس وتحول مع الإصلاح والأخذ بالنظم الحديثة إلى إيران، ونظام الحكم جمهورية إسلامية رئيستها الديني وهو الزعيم الروحي للبلاد وينتخبه مجلس الخبراء، وهناك نظام رئاسي برلماني يتم انتخابهم مباشرة بواسطة الشعب، وتقع إيران شمال الخليج العربي في جنوب آسيا وفي شمالها بحر قزوين، يحدها من الغرب تركيا والعراق ومن الشمال أرمينيا وأذربيجان وتركمنستان ومن الشرق أفغانستان وباكستان ومن الجنوب المحيط الهندي، وكانت تسمى بلاد فارس حتى عام ١٩٣٥م وتغير اسمها لتصبح إيران في ٢١ مارس من هذا العام، وبدأت الجمهورية الإسلامية هناك في أول فبراير ١٩٧٩م.

أيرلندا Ireland

الاسم الوطني أير Eire وتسمى أيرلندا الحرة، وعاصمتها دبلن، ومساحتها ٧٠٢٨٢ كم٢، وعدد سكانها نحو ٤ ملايين نسمة، واللغة السائدة الانجليزية ومعها الأيرلندية

(لغة الجليك) وكلاهما رسمية، وعملتها الجنيه، وهي جمهورية برلمانية وتقع في المحيط الأطلنطي غربي بريطانيا ويفصل بينهما البحر الأيرلندي، وجيرانها أيرلندا الشمالية في الشرق، ويخترقها نهر شنون ونهر ليفي ونهر بوين، واستقلت عام ١٩٢٢م وأصبحت جمهورية عام ١٩٣٨م.

إيست إند East End

هو حي شهير في لندن يسمى حي العمال، ومنه استوحى لينين شخصية سيسيل روس الاستعمارية التي تمتص عرق ودماء العمال، والذي يفند فيه مساوئ البرجوازية، وذلك في كتابه: الإمبريالية أعلى مراحل الرأسمالية.

أيسلندا Iceland

جمهورية أيسلندا تقع في الطرف الشمالي من المحيط الأطلنطي شرقي جزيرة جرينلاند وتلامس الدائرة القطبية الشمالية، وأقرب جيرانها جزيرة جرينلاند التي تتبع الدانمرك في الغرب، وعاصمتها ركيافيك، ومساحتها ١٠٢٨٤٦ كم٢، وعدد سكانها ٢٧٥ ألف نسمة ولغتها الأيسلندية، وعملتها الكرونا، وهي جمهورية دستورية وبرلمانها يسمى الثينج

وهو من أقدم برلمانات العالم، وحققت استقلالها في ١٧ يونيو ١٩٤٤م عن النرويج.

إيطاليا Italy

الجمهورية الإيطالية دولة تقع في جنوب أوروبا على شكل شبه جزيرة تمتد من جبال الألب في اتجاه الجنوب الشرقي وفي غربها بحر ترينيان وفي شرقها بحر الأدرياتيك، ويحدها من الغرب فرنسا ومن الشمال النمسا ومن الشرق سلوفينيا ومن الجنوب البحر المتوسط، وتخترقها أنهار البو والبوهو وأرنو والتير، وعاصمتها روما، ومساحتها ٣٠١٢٧٨ كم٢، وعدد سكانها نحو ٥٧ مليون نسمة، ولغتها الإيطالية وعملةها الليرة الإيطالية، وهي جمهورية ديمقراطية ليبرالية، وتحولت لجمهورية في ١٠ مايو ١٩٤٦م.



باب الأمل Petah Tikvah

وهو اسم أطلقه اليهود على أول مستوطنين أقامهما يهود القدس في قرية ملبس بيافا وأسموها بتاح تيكفا، وأطلقوا عليهما لقب: أم المستوطنات، لأنها كانت الأولى من نوعها في إنشاء مستوطنات يهودية رسمية في فلسطين، حيث وأنشئت عام ١٨٧٨م.

بابوا نيو غينيا Papua New Guinea

هي دولة مستقلة عاصمتها بورت مورزبي، ومساحتها ٤٦٢٨٤٠ كم^٢، وعدد سكانها نحو خمسة ملايين نسمة، ولغتها الرسمية الإنجليزية، ونظام الحكم ديمقراطي نيابي تحت حكم ملكة بريطانيا، وعملتها كينا، وحصلت على استقلالها في ١٦ سبتمبر ١٩٧٥م، وهي تقع في جنوب شرق آسيا شمال استراليا مباشرة وتشغل النصف الشرقي من جزيرة نيو غينيا، ويمثل خمسة أمداس الدولة وملحق بها نحو ٦٠٠ جزيرة تمثل السدس الباقي من المساحة، وجيرانها

أندونيسيا (إيربان الغربية) في الغرب وأستراليا في الجنوب،
وبها نهران فلاي وسيفيك.

البازيليكا Basilica

هي الكاتدرائية أو رمز الثقافة العربية (المجوسية
والمسيحية الأولى)، وهي عبارة عن شكل من أشكال الكنيسة
القديمة عبارة عن مبنى مستطيل في أحد طرفيه جزء ناء
نصف دائري.

باستولاند/ أنظر ليسوتو Lestho

باكستان Pakistan

باكستان هي جمهورية باكستان الإسلامية واسم باكستان
مشتق من كلمتين فارسييتين هما باك وتعني نقي وستان
وتعني قطر أو بلد، عاصمتها إسلام آباد وكانت من قبل
العاصمة كراتشي، ومساحتها ٣٩٣٦.٨٠ كم٢، وعدد السكان
نحو ١٤٠ مليوناً، واللغة الرسمية الأوردو والإنجليزية،
والدين الرسمي الإسلام، وهي جمهورية اتحادية رئاسية
ونيابية، وعملتها الروبية الباكستانية، وتقع في الجزء الغربي
من شبه الجزيرة الهندية وتطل على البحر العربي من

الجنوب، وتحدها إيران من الغرب والصين من الشمال والهند من الشرق ، وتجري فيها أنهار جيلم وشناب وراقي وسوتلج والإندس، واستقلت عام ١٩٤٧م، ومن زعمائها التاريخيين محمد علي جناح زعيم الاستقلال و ذو الفقار علي بوتو، ولها مشكلة دائمة مع الهند حول إقليم كشمير المتنازع عليه بين البلدين .

بالو Balau

هي جمهورية عاصمتها كورور، وجاري بناء عاصمة جديدة في بابل توب، ومساحتها ٤٥٨ كم٢، وعدد سكانها حوال ٢٠ ألف نسمة، واللغات الرسمية الإنجليزية والبالوانية، وهي جمهورية ديمقراطية ليبرالية وعملتها الدولار الأمريكي، وهي عبارة عن أرخبيل جزر يتكون من حوالي مائتي جزيرة تقع في شمال غرب المحيط الهادي على بعد ٦٠٥ كم جنوب شرق الفلبين، ومن جيرانها ميكرونيزيا في الشرق وأندونيسيا في الجنوب، وحصلت على استقلالها في أول أكتوبر ١٩٩٤م.

البانتو Bantus

هم الأفارقة السود وهو مصطلح مستخدم في جنوب أفريقيا ليميز الأفارقة السود عن الأفريكانز أو البوير.

البانتوستانات Bantustans

هي أوطان السود في جنوب أفريقيا أقيمت لفصلهم عن البيض ثم أدمجت عام ١٩٩٤م في ظل الدستور الجديد الذي ألغى الفروق بين الأجناس.

البحار المغلقة وشبه المغلقة Enclosed And Semi-Enclosed Seas

البحار المغلقة هي التي تكون محاطة كلياً باليابسة من جميع الجهات دون أن يكون لها منفذ إتصال مع البحر أو المحيط مثل بحر قزوين وبحر آرال في آسيا والبحر الميت في الشام، والبحار شبه المغلقة تحاط باليابسة من كل الجهات ولكنها لها اتصال بالمحيطات أو البحار بممر ملاحى طبيعى مثل البحر الأسود وبحر البلطيق والبحر الأبيض في أوربا وبحر اليابان في آسيا الخ...

البحر الإقليمي Territorial Sea / أنظر المياه الإقليمية

Sea Of Galilee **بحر الجليل**

بحر الجليل يسمى أيضاً بحيرة طبرية، من أهم البحيرات العذبة في الشام، ويقع على الحدود السورية مع ماتسمى إسرائيل، يقطعها نهر الأردن، طولها ٢٢ كم واتساعها ١٣ كم.

Patrimonial **البحر الحكر / أنظر بحر الوقف**

Sea

Patrimonial Sea **بحر الذمة/ أنظر بحر الوقف**

Patrimonial Sea **بحر الوقف**

يسمى أيضاً بحر الذمة أو البحر الحكر، وهو مصطلح استخدمته لأول مرة فنزويلا مقترحة الاعتراف للدولة بحقوق سيادة على الثروات الحية وغير الحية التي توجد في مياهها وفي قاع المحيط وفي المنطقة التي أسماها البحر الحكر والتي لا تتجاوز بحال من الأحوال مائتي ميل بحري، ونفذت كثير من دول أمريكا اللاتينية هذا الاقتراح عملياً.

Bahrain **البحرين**

دولة البحرين كانت إمارة ومحمية بريطانية استقلت عام ١٩٧١م وأصبحت دولة ملكية دستورية بموجب دستور ٢٠٠١م، وعاصمتها المنامة ومساحتها ٦٢٠ كم^٢ وسكانها نحو ٦٥٠ ألف نسمة يدينون بالإسلام ويتحدثون العربية في الغالب، وعملتها الدينار البحريني، والبحرين عبارة عن أرخبيل من الجزر في بحر العرب بعيداً عن سواحل السعودية وأقرب الجيران السعودية في الغرب حيث يربطها بها جسر معلق هو جسر الملك فهد، وفي الشرق دولة قطر.

بحيرة Lake

مسطح مائي كبير تحيط به اليابسة من كل جانب، وقد تكون مياهها عذبة أو مملحة، وقد ترتبط بالبحار بواسطة بواغز.

بحيرة طبرية / Taberias Lake / أنظر بحر

الجليل Sea Of Galilee

البرازيل Brazil

هي جمهورية اتحادية فيدرالية، عاصمتها برازيليا وأهم مدنها ريودي جانيرو العاصمة القديمة، وأكبر مدنها

الصناعية سان باولو ومساحتها ١٩٥٧ ١٨٥١ كم٢، وسكانها نحو ١٧٣ مليون نسمة وتغطي أغلبها الديانة المسيحية الكاثوليكية ولغتها الرسمية البرتغالية وعملتها تسمى كروزيرو، وتقع في أمريكا الجنوبية حيث تحتل نصف مساحة القارة وتحدها شمالاً جويانا الفرنسية وسورينام وجويانا وفنزويلا ومن الغرب كولومبيا وبيرو وبوليفيا وبراجواي والأرجنتين وجنوباً أورجواي ومن الشرق المحيط الأطلنطي، ويخترقها حوض نهر الأمازون ونهرسان فرانسيسكو، واستقلت عام ١٨٨٩ حيث أعلنت الجمهورية باسم الولايات المتحدة البرازيلية وغيرت اسمها ليصبح جمهورية البرازيل الاتحادية عام ١٩٦٧ م.

بربادوس Brabados

هي جزيرة صغيرة في البحر الكاريبي وتسمى بإنجلترا الصغيرة، عاصمتها بريج تاون، ومساحتها ٤٣١ كم٢ وسكانها أكثر من ربع مليون نسمة، ولغتها الرسمية الانجليزية وهي دولة ديمقراطية نيابية ترأسها ملكة بريطانيا، وعملتها الدولار البربادوسي، وهي تقع في الطرف الشرقي من جزر الهند الغربية وتبعد حوالي ٤٨٣ كم عن شمال

فنزويلا وأقرب الدول لها سانت لوسيا، وحصلت على استقلالها داخل الكومنولث البريطاني عام ١٩٦٦م.

البرتغال Portugal

هي جمهورية ديمقراطية تحتل الطرف الجنوبي الغربي لقارة أوروبا، تقع غرب شبه جزيرة إيبيريا بين أسبانيا في الشمال والشرق والمحيط الأطلنطي في الغرب وخليج كاديذ في الجنوب، وعاصمتها لشبونة ومساحتها ٩٢٠٧٥ كم^٢ وعدد سكانها نحو عشرة ملايين نسمة ومعظمهم ينحدرون من شعوب قوقازية ولغتها البرتغالية وديانة الشعب الكاثوليكية وعملتها الاسكيدو، ويجري بها نهري تاجوس ودورو ونهر مينهو، وكانت مملكة مستقلة منذ عام ١١٤٣م وتبنت النظام الجمهوري منذ عام ١٩١٠م.

برجواي Baraguay

هي جمهورية تقع في أمريكا الجنوبية، تحدها بوليفيا في الشمال والأرجنتين في الجنوب والبرازيل في الشرق والمحيط الهادي في الغرب، ويقسمها نهر برجواي لنصفين، وعاصمتها أسنسيون، ومساحتها ٤٠٦٧٥٢ كم^٢، وعدد

سكانها نحو ٦ ملايين نسمة، ولغتها الأسبانية وعملتها جوراني، ونظام الحكم رئاسي ديمقراطي، وحصلت البلاد على استقلالها من أسبانيا عام ١٨١١م.

برزخ Isthmus

البرزخ هو شقة من اليابسة تربط بين كتلتين كبيرتين.

برست ليتوفسك Litovsk-Brest

هو صلح أو معاهدة بين ألمانيا والاتحاد السوفيتي، وأبرم في ٣ مارس ١٩١٨م، ونصت المعاهدة على تنازل الاتحاد السوفيتي عن أقاليمه في بولندا وكورلاند وليتوانيا وجلاء القوات السوفيتية عن ليفونيا وأستونيا مع احتفاظ الاتحاد السوفيتي بسيادته علي هذين الأقليمين، وكذلك انسحابه من شرق الأناضول وعودة الأقليم لتركيا واعترافه باستقلال أوكرانيا وفنلندا، وقبل الاتحاد السوفيتي هذه المعاهدة للحفاظ على الثورة الشيوعية الوليدة التي أعلنت في ٧ نوفمبر ١٩١٧م .

بركان Valcano / أنظر جبل بركاني

برلين Berlin

برلين كانت مدينة مقسمة بين ألمانيا الشرقية وألمانيا الغربية بواسطة سور برلين عقب الحرب العالمية الثانية، حتى أُعيد توحيدها عام ١٩٩١م وأصبحت عاصمة ألمانيا كلها.

البروتستانت Protestant

البروتستانت حركة دينية نشأت نتيجة الحركة الإصلاحية لمارتن لوثر، ويطلق الاسم بمعناه الواسع على الذين لا ينتمون للكنيسة الكاثوليكية الرومانية أو إلى أي كنيسة شرقية، وهي عقيدة مسيحية متحررة في الأمور الدينية والدينية وفي التسامح الديني وإعطاء الفرد حرية التقدير والحكم على الأمور، وعصب البروتستانتية مسئولية الفرد تجاه الله وحده وليس تجاه الكنيسة، وأن الخلاص يتم عن طريق النعمة الإلهية فقط.

بروناي Brunei

اسمها الرسمي دولة بروناي دار السلام، وعاصمتها بندر سري بيجاون، ومساحتها ٥٧٦٥ كم٢، وعدد سكانها نحو ٣٥٠ ألف نسمة، ولغتها الرسمية المالايه والإسلام دينها

الرسمي، وعملتها دولار برونائي، وهي دولة ذات حكم ملكي مطلق يحكمها السلطان ويعاونه مجلس شورى السلطان، وهي تقع على الساحل الشمالي لجزيرة بورينو وتطل على بحر الصين الجنوبي وتحدها من الجنوب ولايتي صباح وساراواك الماليزيتان، ويجري بها أنها يمبورونج وتوتونج وبليت، وحصلت برونائي على استقلالها عام ١٩٨٤م، وتمتاز بغناها الكبير نتيجة البترول المتوافر بالبلاد.

بلاد الشمس المشرقة/ أنظر اليابان Japan

بلاد الغال Gual/ أنظر الفرنجة ولغتهم كانت تسمى لغة الغال أو اللغة الغالية Gaulish

بلجيكا Belgium

دولة بلجيكا هي مملكة أوروبية غربية عاصمتها بروكسل، وتبلغ مساحتها ٣٠٥١٣ كم٢، وعدد سكانها نحو ١١ مليون نسمة، واللغة الرسمية في الشمال هي لغة فلميش الهولندية وفي الجنوب اللغة الفرنسية، وعملتها الفرنك البلجيكي، وهي ديمقراطية برلمانية، وتقع بلجيكا في غرب أوروبا على بحر الشمال، ويحدها من الغرب فرنسا ومن الجنوب الشرقي لوكسمبورج ومن الشرق ألمانيا ومن الشمال هولندا،

واستقلت بلجيكا عام ١٨٣٠م، ويوجد بها المقر الرئيسي لحلف شمال الأطلسي.

بلد حبيس Landlocked Country

البلد الحبيس هي البلاد الداخلية التي لا تطل على البحار أو المحيطات ولا شاطئ لها وتحيط بها بلدان أخرى من كل الجهات.

بلغاريا Bulgaria

هي جمهورية أوروبية عاصمتها صوفيا، وتبلغ مساحتها ١١٠٩١٢ كم٢، وعدد سكانها نحو ٩ ملايين نسمة، ولغتها الرسمية البلغارية، وعملتها تسمى ليف، ونظام الحكم ديمقراطي رئاسي، وهي تقع في جنوب شرقي أوروبا في شرق شبه جزيرة البلقان على البحر الأسود، تحدها من الشمال رومانيا ومن الغرب صربيا ومقدونيا ومن الجنوب تركيا واليونان ومن الشرق البحر الأسود، ويجري بها أنهار الدانوب وماريتا، وقد استقلت في ٨ سبتمبر ١٩٤٦ وأعلنت النظام الجمهوري.

البلقنة Balkanisation

أي تمزيق المنطقة وتحويلها إلى دولة أقزام يضم كل منها عدد قليل من السكان... ويرمز المصطلح إلى اضطرابات الشعوب والسير نحو الحرب... كما حدث في دول منطقة البلقان عقب انتهاء الحرب العالمية الأولى، مما يعنى ضعفها الشديد بما حدث ويحدث فيها من اضطراب الأحوال السياسية وقيام انتفاضات وثورات في منطقة من المناطق وسوء العلاقات الدولية وانتشار الحروب والصدامات المختلفة، وكانت هذه السياسة للمستعمر والدول الغربية تحاول أن تنفذها في قارة أفريقيا وتحاول بلقنتها ولكنها لم تفلح.

بليز Bbelize

هي هوندوراس البريطانية سابقاً، عاصمتها بلمويان، ومساحتها ٢٢٩٦٥ كم٢، وعدد سكانها حوالي ربع مليون نسمة، ولغتها الرسمية الإنجليزية، وهي دولة ملكية دستورية نظام الحكم فيها ديمقراطي برلماني، وعملتها الدولار البليزي، وتقع على البحر الكاريبي على الساحل الشرقي لأمريكا الوسطى، تحدها من الشمال المكسيك ومن الغرب والجنوب جواتيمالا ومن الشرق البحر الكاريبي وخليج

هوندوراس، وبها نهر بليز، وحصلت على استقلالها الكامل في ٢١ سبتمبر ١٩٨١م.

بنجلاديش Bangladesh

هي جمهورية بنجلاديس الشعبية وتعني كلمة بنجلاديش أرض المتحدثين بلغة بانجلا، عاصمتها دكا، ومساحتها ١٤٣٩٩٨ كم٢ وعدد سكانها نحو ١٣٠ مليوناً، واللغة الرسمية البنغالية، وأغلب سكانها مسلمون، ونظام الحكم ديمقراطي برلماني، وعملتها تسمى تاكا، وهي تقع على الساحل الشمالي لخليج البنغال، وتحيط بها الهند من الغرب والشمال والشرق، وتوجد لها حدود صغيرة مع بورما (ميانمار حالياً)، وبها أنهار الجانج وبراها، وانفصلت عن باكستان التي استقلت عام ١٩٤٧م وكانت تسمى باكستان الشرقية، وأصبحت دولة مستقلة باسم بنجلاديش في ١٩٧١م.

البنك الدولي The World Bank

وهو مؤسسة اقتصادية للنشاط الدولي فوق أممية، تختص بمتابعة النشاط

التنموي في العالم ومساعدة الدول المختلفة لتجاوز أزماتها في مجالات التنمية المختلفة، ويوجد مقر البنك بواشنطن عاصمة الولايات المتحدة وأنشئ عام ١٩٤٤ م .

البنك الدولي للإنشاء والتعمير International Bank For Reconstruction And Development (IBRD)

أنشئ سنة ١٩٤٧م على أثر مؤتمر برتون وودز، لتوفير العون المالي والاقتصادي للدول الأعضاء وعلى الأخص للدول النامية لتدعيم وتطوير اقتصادياتها، وأموال البنك من مساهمات الأعضاء ومن أسواق رأس المال الدولية، ويعمل وفق مبادئ الأعمال التجارية فيقرض الدول القادرة على خدمة الديون وسدادها.

بنما Panama

دولة بنما هي جمهورية مستقلة توجد في أقصى الطرف الجنوبي لأمريكا الوسطى، عاصمتها بنما سيتي، ومساحتها ٧٧٠٨٢ كم^٢، وعدد سكانها نحو ٣ ملايين نسمة، ولغتها الرسمية الأسبانية، وعملتها بلبوا، وهي جمهورية دستورية، ويحدها من الغرب كوستاريكا ومن الشرق

كولومبيا ومن الشرق البحر الكاريبي ومن الغرب المحيط الهادي، وبها قناة بنما الشهيرة التي تربط الشرق الأمريكي بالغرب الأمريكي وتربط البحر الكاريبي بالمحيط الباسيفيكي، واستقلت بنما عن كولومبيا عام ١٩٠٣م.

بنين Benin

هي جمهورية أفريقية عاصمتها بورتو نوفو، وعدد سكانها نحو ٧ ملايين نسمة ومساحتها تبلغ ١١٢٦٢٢ كم٢، ولغتها الرسمية الفرنسية وعملتها فرنك بيفا، وهي جمهورية اشتراكية تعددية، وتقع في غرب أفريقيا على خليج غينيا، وهي بلد طويل وضيق يمتد للداخل لمسافة ٧٠٠ كم من خليج غينيا لحدود النيجر، وتحدها شمالا النيجر وبوركينا فاسو وشرقا نيجيريا وغربا توجو، ويجري بها نهر الفولتا والنيجر، وكان اسمها داهومي وتحول لبنين عام ١٩٧٥م، وحصلت على استقلالها في أول أغسطس عام ١٩٦٠م.

البهاما (جزر البهاما) The Baham As

اسمها الرسمي اتحاد البهامز وعاصمتها ناسو ومساحتها ١٣٩٣٩ كم٢ وسكانها حوالي ٢٩٠ ألف نسمة واللغة

الانجليزية هي اللغة الرسمية ونظام الحكم فيها ملكي دستوري تحت حكم ملكة إنجلترا ويمثلها الحاكم العام وهي إحدى دول الكومنولث البريطاني وعملتها الدولار البهامي، وهي عبارة عن أرخبيل يضم نحو ٧٠٠ جزيرة مرجانية استوائية ونحو ٢٤٠٠ جزيرة صغيرة صحراوية والجزر المسكونة ٢٢ جزيرة فقط، وتقع في المحيط الأطلسي على بعد ٨٠ كم شرق ساحل فلوريدا الأمريكية، وحققت استقلالها الكامل في عام ١٩٧٣م.

بوتان Bhutan

هي مملكة آسيوية، عاصمتها ثيمفو (وتتطرق أحياناً أو ثيمبو)، ومساحتها ٤٦٦٢٠ كم^٢، وعدد سكانها نحو مليوني مواطن، واللغة الرسمية تسمى زونغا، ويدين معظم السكان بالبوذية، وعملتها تسمى نجولتروم، وهي دولة ذات حكم ملكي مطلق، وتشغل المملكة المنحدرات الجنوبية الشرقية لجبال الهيمالايا تحدها التبت من الشمال والشرق والهند من الجنوب والغرب والشرق، ويجري بها نهر براهما بوترا، واستقلت البلاد عام ١٩٠٧م.

بوتسوانا Botswana

هي جمهورية تقع في وسط أفريقيا الجنوبية عاصمتها جابورون، ومساحتها ٣٦٠٠٠٢ كم^٢ وعدد سكانها حوالي مليون ونصف المليون نسمة، واللغة الرسمية الإنجليزية، وعملتها تسمى بولا، وهي جمهورية برلمانية، تحدها من الشمال والغرب ناميبيا وجنوب أفريقيا في الجنوب وزيمبابوي في الشمال الغربي، ويجري بها نهر ليம்பوبو وزمبيري، واستقلت في ٣٠ سبتمبر ١٩٦٦م.

بوركينا فاسو Burkina Faso

هي جمهورية بوركينا فاسو الديمقراطية، وكانت تسمى سابقاً فولتا العليا، عاصمتها واجدوجو، ومساحتها ٢٧٤٢٠٠ كم^٢، وعدد سكانها ١٢ مليون نسمة، ولغتها الرسمية الفرنسية، وهي دولة ديمقراطية، عملتها فرنك سيفا، وتقع غرب أفريقيا جنوب الصحراء، وليس لها حدود بحرية، ويحدها في الشمال الغربي مالي وفي الشمال الشرقي النيجر وفي الجنوب بنين وتوجو وغانا وكوت ديفوار، وفي الغرب والجنوب الشرقي تلال والأرض في الشمال قاحلة وفي الجنوب غابات، وبها منابع نهر الفولتا، ويربطها بميناء

أبيدجان في كوت ديفوار سلك حديدية لنقل البضائع،
واستقلت عام ١٩٦٠م.

بورما/ أنظر ميانمار Myanmar

بورندي Burundi

دولة بورندي هي جمهورية أفريقية، عاصمتها بوجومبورا، ومساحتها ٢٧٨٣٤ كم٢، وعدد سكانها نحو ستة ملايين نسمة، وأغلب سكانها من قبيلة الهوتو، ولغتها الرسمية لغة كيروندي والفرنسية، وهي جمهورية رئاسية، وعملتها الفرنك البورندي، وتقع على الشمال الشرقي لبحيرة تنجانيقا، ويحدها من الشمال رواندا، ومن الجنوب الشرقي تنزانيا ومن الغرب زائير، ويقع بها المنبع الجنوبي للنيل الأبيض، وحصلت على استقلالها عام ١٩٦٢م.

البوسنة والهرسك Bosnia And

Herzegovina

هي جمهورية ديمقراطية السلطة التشريعية فيها ثنائية المجلس والمجموعات العرقية الثلاث البوسني والكرواتي والصربي تتقاسم السلطة التشريعية ورئاسة الدولة جماعية،

تقع في شبه جزيرة البلقان في جنوب شرق أوروبا وهي مثلثة الشكل يحدها من الشرق بلاد الصرب وفي الجنوب الشرقي الجبل الأسود وفي الشمال والغرب جمهورية كرواتيا، ولها سهل ساحلي ضيق على بحر الادرياتيك يمتد ٢١ كم، وبها أنهار سافاو ودرينا وسافا، وعاصمتها ساراييفو ومساحتها ٥١١٢٩ كم٢ وسكانها مسلمون وصرب وكروات وأهم اللغات اليوسنية التي تكتب بالحروف اللاتينية والحروف السيريليك، وأهم الديانات الإسلام والأرثوذكس والكاثوليك، وعملتها الدينار اليوغسلافي الجديد، وأعلنت استقلالها في ديسمبر ١٩٩١م، وشهدت حربا داخلية وغزواً صربيا كرواتياً عقب استقلال البلاد ولكن اتفاق دايتون للسلام عام ١٩٩٥م أعطاها الاستقلال النهائي.

البوكسرز /Boxers / أنظر ثورة البوكسرز

بولندا Poland

عاصمتها وارسو، وتبلغ مساحتها ٣١٢٦٨٣ كم٢، وعدد سكانها نحو ٣٨ مليون نسمة، ويتحدث السكان اللغة البولندية والديانة السائدة الكاثوليكية، وعملتها زلوتي، وهي دولة برلمانية، تقع في شمال وسط أوروبا وتطل على بحر البلطيق

الذي يحدها من الشمال وتحدها ألمانيا من الغرب وجمهورية التشيك وسلوفاكيا من الجنوب ولتوانيا وبيلاروسيا وأوكرانيا من الشرق وروسيا من الشمال، ويجري بها أنهار الأودر ونيس وفيستولا وأرتا وتيج، وحصلت بولندا على استقلالها عام ١٩١٩م بمقتضى معاهدة فرساي.

بوليفيا Bolivia

هي جمهورية تقع في وسط غرب أمريكا الجنوبية في جبال الأنديز، تحدها من الغرب بيرو وشيلي ومن الجنوب الأرجنتين وبراجواي ومن الشرق والشمال البرازيل، عاصمتها لاباز، وهي العاصمة الإدارية وشوكر العاصمة القضائية، وتبلغ مساحتها ١٩٨٠٥٨١ كم٢، ولغتها الرسمية الأسبانية، وعدد السكان نحو ٨ مليون نسمة، وعملتها بوليفيانو، ونظام الحكم ديمقراطي نيابي، وتجري بها نهر بلاتا وروافد نهر الأمازون، وحصلت على استقلالها عام ١٨٢٥م وقامت ثورتها الوطنية عام ١٩٥٢م.

البوير Boer / أنظر أفريكانرز Africaners

بيرو Peru

هي جمهورية عاصمتها ليمّا، تبلغ مساحتها ٢٨٥٢١٦ كم٢، وعدد سكانها حوالي ٢٧ مليون نسمة، ولغتها الرسمية الأسبانية والكيشوا، وعملتها سل الجديد، وهي جمهورية رئاسية ديمقراطية، وتقع في غرب قارة أمريكا الجنوبية على ساحل المحيط الهادي، تحدها الأكوادور وكولومبيا من الشمال والبرازيل وبوليفيا من الشرق وشيلي من الجنوب، ويجري بها نهر الأمازون، وتحقق لها الاستقلال من أسبانيا عام ١٨٢٤م.

بيلا روسيا Belarus

هي جمهورية بيلارس أو روسيا البيضاء كما تشتهر، عاصمتها مينسك، ومساحتها ٢٠٧٦٠٠ كم٢، وعدد سكانها نحو ١١ مليون نسمة، ولغتها الرسمية البيلاروسية، وهي جمهورية دستورية برلمانية، وعملتها الروبل البيلاروسي، وتقع في شرق أوربا تحدها لاتفيا ولتوانيا من الشمال وأوكرانيا من الجنوب وروسيا من الشرق وبولندا من الغرب، ويجري بها نهر دينا ودينير، واستقلت عن روسيا عام ١٩١٨م ولكنها عادت للسيطرة عليها عام ١٩١٩م

وأعلنت استقلالها عن الاتحاد السوفيتي عام ١٩٩١م
واشتركت في تأسيس رابطة الدول المستقلة.





حرف التاء

التابويلا رازا Tabula Rasa

مصطلح يطلق على المجتمعات التي لم يكن سكانها مبعثرين مشتتين قبل أن تندمج في إطار الحكم الأوروبي مثل البرازيل وأرجواي والأرجنتين... الخ.

التاجوج Taglog

هي اللغة الرسمية في الفلبين، وإن كان يوجد فيها نحو ٤٦ لغة أخرى محلية وتستعمل الإنجليزية والأسبانية على نطاق واسع وكبير هناك.

التأريخ / Chronology / Historiography

هو التقويم العالمي للأحداث وتفسيرها في إطار من المفاهيم، ولنستطيع بواسطته ضبط تواريخ جميع حوادث التاريخ منذ لحظة معينة، والتأريخ هام جدا لدقة تسجيل الأحداث التاريخية.

التاريخ History

التاريخ ما هو إلا هو قصة الحوادث الماضية مع إرجاعها إلى أسبابها وربطها بنتائجها من جهة وربط بعضها ببعض الآخر، والتاريخ ينتهي عند اللحظة الحالية، فهو المعمل الطبيعي لتجارب الدول المختلفة، وللعلوم الاجتماعية كلها، ولذلك نهتم بالتاريخ اهتماماً خاصاً في عصر العولمة للاستفادة من المعطيات التاريخية في تفسير الأحداث المعاصرة وتقويمها.

التاوية Taoism / أنظر الكونفوشيوسية Confucianism تايلاند Thailand

مملكة تايلاند هي أرض التايين، مساحتها ٥١٤٠٠٠ كم^٢ وعدد السكان نحو ٦١ مليون نسمة، وعاصمتها بانكوك، ولغتها التايلاندية، وهي مملكة دستورية، وعماتها بات، وتشغل النصف الجنوبي من شبه جزيرة الهند الصينية وتلثا شبه جزيرة الملايو في جنوب شرقي آسيا، وتحدها ميان مار (بورما سابقاً) من الشمال والغرب ولاوس في الشمال والشمال الشرقي، وكمبوديا في الشرق وماليزيا في الجنوب،

ويجري فيها نهر تشاو فرايا، وهي دولة مستقلة منذ عام ١٨٩٦م وكانت تسمى سيام.

التايمز Times

نهر التايمز أطول وأهم أنهار إنجلترا، وينبع من تلال كوتسولد في جنوب وسط إنجلترا ويصل طوله لنحو ٣٤٥كم قبل أن يصب في بحر الشمال، وشهرته ترجع لاستخداماته في النقل البحري والتجاري...

تايوان Taiwan

هي جمهورية الصين الوطنية التي لم تعترف بها الصين ولا أغلب دول العالم، فورموزا سابقاً، مساحتها ٣٥٩٨٨كم^٢، وعدد سكانها نحو ٢٣ مليون نسمة، عاصمتها تايبي، ولغتها الصينية المندرينية، وهي جمهورية رئاسية بها تعددية حزبية، وعملتها الدولار التايواني الجديد، وتتكون البلاد من جزيرة تايوان التي تقع في المحيط الهادي على بعد ١٨٠كم من الساحل الآسيوي وجزيرتي كينمن وماتسو ومجموعة جزر بسكادورس، وتقع جنوب شرقي ساحل الصين بين بحر شرق الصين وبحر جنوب الصين وأقرب

جيرانها الصين واستقلت هذه الجمهورية عام ١٩٤٩، ومثلت الصين في الأمم المتحدة لمدة عقدين من الزمن على حساب جمهورية الصين الشعبية.

تخوم Frontier

هي كلمة عربية مشتقة من المفهوم " إلى الأمام " In Front بوصفه الواجهة المتقدمة لحضارة ما، فهي أي نقطة في اتجاه خارج الحدود بما فيها القلاع والحصون التي تحمي الحدود Boundaries المشتقة من كلمة الأطراف Bounds، أي أنها منطقة توصل بين النطاقين الجغرافيين، فالتخوم هي تلك المساحة الواقعة بين كيانين اجتماعيين مختلفين.

التراث المشترك للبشرية Common Heritage Of Mankind

وهي كل ما يجتمع عليه العالم من حضارة أو استغلال مشترك، والتراث المشترك للإنسانية أو للبشرية يطلق على الآثار التي يجب حمايتها خوفاً من الاندثار أو الضياع، كما يطلق أيضاً على قاع وسطح أعالي البحار نظراً لما يحتويه من ثروات لم تستغلها البشرية بعد.

ترکمنستان Turkmenistan

جمهورية ترکمنستان عاصمتها أشخباد ومساحتها ١٠٠٤٨٨١ كم٢ وعدد سكانها نحو خمسة ملايين نسمة، ولغتهم الرسمية التركمانية، والعملة تسمى مانات، وهي جمهورية رئاسية ديمقراطية، وتقع بين بحر قزوين في الغرب وأوزبكستان في الشرق، ويحدها من الشمال كزاخستان وفي الجنوب أفغانستان وإيران، ومن أنهارها نهر آمو داريا ومرغب، وكانت تسمى سابقا تركمنيا، واستقلت بعد انحلال الاتحاد السوفيتي عام ١٩٩١م.

ترکمنيا/ أنظر ترکمنستان Turkmenistan

ترکيا Turkey

الجمهورية التركية عاصمتها أنقرة، ومساحتها ٧٧٩٤٥٢ كم٢، وعدد سكانها نحو ٦٧ مليون نسمة، ولغتها الرسمية التركية، وعملتها الليرة التركية، والسلطة فيها ديمقراطية برلمانية، وتقع تركيا في غرب آسيا وشرق أوروبا حيث تشغل آسيا الصغرى، وموقعها هام في الطرف الشمالي الشرقي للبحر المتوسط جنوب شرق أوروبا وعلى البحر

الأسود في الشمال وعلى بحر إيجه في الغرب، وتحدها اليونان وبلغاريا في الغرب وروسيا وأوكرانيا في الشمال عبر البحر الأسود وجورجيا وأرمينيا وأذربيجان وإيران في الشرق وسوريا والعراق في الجنوب، وتتحكم في مضيق البوسفور ومضيق الدردنيل، وتركيا وريثة الدولة العثمانية التي امتدت شرقاً وغرباً، أسست الجمهورية فيها على يد كمال أتاتورك في ٢٩ أكتوبر ١٩٢٣م وأقام دولة تركيا الحديثة على أساس ديمقراطي علماني.

ترينيداد وتوباغو Trinidad And Tobago

ترينيداد وتوباغو هي جمهورية تقع في البحر الكاريبي مقابلة للساحل الشرقي لدولة فنزويلا، عاصمتها بورت أوف سبين، ومساحتها ٥١٢٨ كم٢، وعدد سكانها مليون ونصف المليون نسمة، وتتحدث الإنجليزية، وعملتها دولار ترينيداد وتوباغو، ونظام الحكم ديمقراطي برلماني، وأقرب الجيران لها فنزويلا من الجنوب الغربي، وهي عبارة عن جزيرتان أكبرهما ترينيداد، وبها أنهار مثل كاروني وأورتوار وأوروبوتشي، وأصبحت دولة مستقلة تحت التاج البريطاني

منذ ٣١ أغسطس ١٩٥٨م، وأصبحت جمهورية منذ أول أغسطس ١٩٧٦م.

تسونامي Tessonami

تسونامي هي ظاهرة طبيعية تظهر على السواحل البحرية وتسمى ظاهرة المد البحري للمواني المطلة على المحيطات والبحار الكبرى، حيث يصل ارتفاع موجات هذا المد البحري إلى ٣٠ متراً، فتغمر الجزر والمواني، وتظهر هذه الظاهرة بشدة نتيجة ارتفاع مفاجيء لموج البحر أو المحيط يتحول إلى مد بحري شديد يغمر المدن والقري الواقعة قبالة السواحل البحرية، ويقال أن هذا المد البحري جاء للاسكندرية مرتين دمر في إحداها منارة الاسكندرية، وآخر مد بحري شهدته السواحل الآسيوية في الهند وسيريلانكا وأندوسيا وغيرها من السواحل في نهاية عام ٢٠٠٤م وأسفر عن قتل مايزيد عن ٢٧٥ ألفا بخلاف المفقودين والمشردين..

تشاد Chad

جمهورية تشاد عاصمتها نجامينا، ومساحتها ١٢٨٤٠٠٠ كم٢، وعدد سكانها حوالي ٨ مليون نسمة،

ولغاتها الرسمية الفرنسية والعربية، ونظام الحكم جمهوري مع تعدد الأحزاب، وعملتها فرنك سيفا، وهي دولة أفريقية داخلية لا تطل على بحار تقع في شمال وسط أفريقيا، تحدها ليبيا من الشمال والنيجر ونيجيريا والكاميرون من الغرب، وأفريقيا الوسطى من الجنوب والسودان في الشرق، وتوجد بها بحيرة تشاد وأنهار شاري ولوجون، واستقلت في ١١ أغسطس عام ١٩٦٠م.

التشيك Czech

هي جمهورية ديمقراطية برلمانية انفصلت عن اتحادها مع السلوفاك من دولة تشيكوسلوفاكيا عام في أول يناير ١٩٩٣م، وعاصمتها براغ ومساحتها ٧٨٩٠٢ كم٢ وعدد سكانها نحو ١١ مليون نسمة ولغتها التشيكية وعملتها كورونا، وتقع في وسط شرق أوروبا، ويحدها شمالاً بولندا وغرباً وشمالاً ألمانيا وجنوباً النمسا وشرقاً وفي الجنوب الشرقي سلوفاكيا، وتجري فيها أنهار فلتافا ومورافيا والأودر.

تعديلات بلات Platt Amendment

وهي تعديلات وافق عليها الكونجرس الأمريكي عام ١٩٠٢م، لنقل السلطة في كوبا إلى حكومة مدنية وأدمجت هذه التعديلات في دستور كوبا الجديد، وهذه التعديلات تجعل كوبا محمية أمريكية، ومنها امتناع كوبا عن إبرام معاهدات مع دولة أجنبية من شأنها المساس باستقلالها وعدم عقد قروض لا تتناسب مع قدراتها وحق الولايات المتحدة في التدخل المباشر لحماية لاستقلال كوبا، وحقها في إقامة قواعد عسكرية وبحرية في كوبا ومن أهمها قاعدة جوانتانامو Guantanamo التي تسيطر على خليج المكسيك والتي اتخذتها الحكومة الأمريكية كمعتقل لمقاتلي طالبان والقاعدة الذين يتم القبض عليهم في أفغانستان.

تفرقة عنصرية منظّمة Systematic Discrimination

وهي الاضطهاد العنصري التي تتم في بلد واحد على نطاق واسع بشكل رسمي أو غير رسمي، مثل معاناة غير البيض Non-Whites من الهنود الأمريكيين والأفارقة السود والمهاجرون من المكسيك وآسيا وأمريكا خلال فترة من الفترات.

تنجانيقا/ أنظر تنزانيا Tanzania

تنزانيا Tanzania

هي جمهورية تنزانيا المتحدة، وعاصمتها دار السلام، ومساحتها ٩٤٥٠٣٧ كم٢ وعدد سكانها نحو ٣٢ مليون نسمة، واللغات الرسمية السواحلية والإنجليزية، وتتكون تنزانيا من تنجانيقا ومن جزيرة زنزيبار وجزيرتي بمبا ومافيا، وهي ذات نظام رئاسي وبها أحزاب سياسية وتمثيل متوازن للمناطق، وعملتها الشلن التنزاني، وتقع تنزانيا في شرق أفريقيا على ساحل المحيط الهندي، ويحدها من الشمال أوغندا وكينيا ومن الغرب بوروندي ورواندا وزائير، ومن الجنوب مالاوي، وتضم البلاد أشهر البحيرات الأفريقية وهي فيكتوريا وتنجانيقا ونياسا، وبها جبل كيليمانجارو وهو أعلى جبل في أفريقيا، وحصلت تنجانيقا على استقلالها في ٩ سبتمبر ١٩٦١م وزنزبار في ١٠ ديسمبر ١٩٦٣م واندمجت الدولتان في دولة تنجانيقا وزنزبار في ٢٦ إبريل ١٩٦٤م وعدل الاسم إلى تنزانيا بعد ستة أشهر.

التوراة Torah/ Old Testament

تسمى التوراه أو العهد القديم، وهي كتاب سماوي أنزل على سيدنا موسى عليه السلام، وفيه حكم الله لليهود ومن بعدهم المسيحيين، وأخبر فيه عن نزول سيدنا محمد عليه الصلاة والسلام وعن القرآن الكريم، وترجم عن العبرية في القرنين الثامن والتاسع الميلادي، وهناك التلمود وهي التعاليم التي وضعت لليهود لممارسة حياتهم اليومية وتحديد أسلوب تعاملهم مع الشعوب، ويتكون التلمود من خمسة وثلاثين جزءاً في خمسة وثلاثين مجلداً، والتلمود عبارة عن المشناة وهي تفسير الشريعة الشفوية، والجمارة هي شرح للمشناة، ويتضمن التلمود مجموعة من الأفكار التي تكرر مبدأ الاستقلال والتفرد والحق على الشعوب والإعلاء من شأن اليهود كشعب الله المختار.

توجو Togo

جمهورية أفريقية ذات نظام رئاسي وجمعية وطنية، عاصمتها لومي، ومساحتها ٥٦٧٨٥ كم٢، وعدد سكانها نحو ستة ملايين نسمة، ولغتها الرسمية الفرنسية، وعملتها الفرنك سيفا، وتقع على الساحل الجنوبي لغرب أفريقيا، وتجاورها غانا من الغرب وبوركينا فاسو من الشمال وبنين من الشرق

وتطل من الجنوب على خليج غينيا، وبها نهري أوتي ومونو، واستقلت توجو في ٢٧ إبريل ١٩٦٠ م.

توفالو. Tuvalu.

دولة توفالو عاصمتها فونافوتي، ومساحتها ٦ و٢٥ كم^٢، وعدد سكانها حوالي ١١ ألف نسمة، ولغاتها الرسمية التوفالية والإنجليزية، وعملتها دولار توفالو والدولار الأسترالي، وهي دولة مستقلة تحت التاج البريطاني وبها مجلس تشريعي مكون من ثمانية أعضاء منتخبين، وتوفالو عبارة عن تسعة جزر في جنوب غرب المحيط الهادي جنوب خط الاستواء وأقرب جيرانها كيريباني في الشمال وفيجي في الجنوب، وحصلت على استقلالها في ٣٠ سبتمبر ١٩٧٨ م.

تونجا Tonga

هي مملكة مساحتها ٧٥١ كم^٢ وعدد سكانها ١١٠ آلاف نسمة، وعاصمتها نوكو ألوفا، ولغتها التونجان والإنجليزية، وهي ملكية دستورية، وعملتها با أنجا، وتتكون من ١٧٠ جزيرة بركانية تقع في غرب المحيط الهادي الجنوبي،

وأقرب الجيران جزر فيجي في الغرب وساموا في الشمال الشرقي، وحصلت على استقلالها عام ١٩٧٠م.

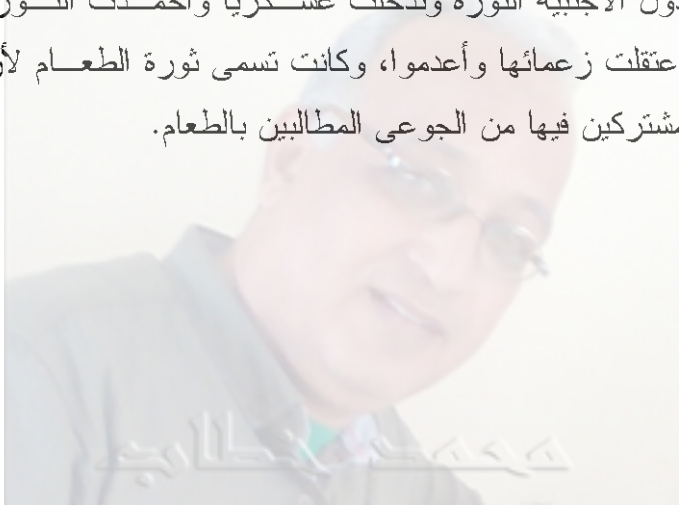
تونس Tonisia

جمهورية تونس مساحتها تبلغ ١٦٤١٥٢ كم٢، عدد سكانها ١٠ ملايين نسمة، وعاصمتها تونس العاصمة، وعملتها الدينار، وهي ذات نظام رئاسي، وتقع في أقصى النوء الشمالي لقارة أفريقيا ويحدها من الغرب الجزائر وليبيا من الجنوب الشرقي والبحر المتوسط من باقي الأنحاء، وبها نهر المجردا وكانت تونس بلداً مزدهراً يتمتع باستقلاله التام وحكمه أمير يطلق عليه الباي من أصل عثماني حتى سنة ١٨٨١م حينما فرضت فرنسا عليها الحماية، حتى حصلت على استقلالها في عام ١٩٥٦م، ثم أعلنت الجمهورية في ٢٥ يوليو ١٩٥٧م واللغة العربية اللغة الرسمية وأغلب سكانها مسلمون، وكان أول رؤسائها الرئيس الحبيب بورقيبة، وتلاه الرئيس الحالي زين العابدين بن علي.



ثورة البوكسرز Boxers Revolution

هي ثورة للشعب الصيني وقعت عام ١٩٠٠م ضد الأجانب الذين تسببوا في الأزمة المالية للصين فانتهزت الدول الأجنبية الثورة وتدخلت عسكريا وأخمدت الثورة واعتقلت زعمائها وأعدموا، وكانت تسمى ثورة الطعام لأن المشتركين فيها من الجوعى المطالبين بالطعام.





Gabon الجابون

هي جمهورية ديمقراطية تقع على ساحل الأطلسي في منطقة وسط غرب أفريقيا، يحدها شمالاً غينيا الاستوائية والكاميرون والكونغو في الشرق والجنوب والأطلسي غرباً، وعاصمتها ليرافيل ومساحتها ٢٦٧٦٦٧ كم٢ وعدد السكان حوال ٢ مليون نسمة واللغة الرسمية الفرنسية وعملتها فرنك سيفا CFA ويغطي نهر أوجويه معظم البلاد، وحصلت الجابون على استقلالها عام ١٩٦٠.

The Gambia جامبيا

هي جمهورية الجامبيا، مساحتها ١٠٦٠٠ كم٢ وعدد سكانها مليون ونصف المليون نسمة، وعاصمتها بنجول، واللغة الرسمية الإنجليزية، وعملتها تسمى دالاسي، وهي جمهورية رئاسية، وتقع جامبيا على ساحل المحيط الأطلسي في الطرف الغربي من قارة أفريقيا، وتحيط بها من الجهات الثلاث الشمال والشرق والجنوب دولة السنغال، ويجري بها نهر جامبيا الأدنى، وتم تحقيق البلاد لاستقلالها عام ١٩٦٥م

كمملكة دستورية داخل نطاق الكومنولث البريطاني حتى تحولت للنظام الجمهوري عام ١٩٧٠م.

The Islamic League **الجامعة الإسلامية**

هي رابطة جديدة للعالم الإسلامي دعي إليها العديد من المفكرين منهم جمال الدين الأفغاني ومحمد عبده من خلال منبرهم مجلة العروة الوثقى، وأعلنوا أنه طالما تفكك العالم الإسلامي بعد تفكك وانهيار الإمبراطورية العثمانية، وأصبح دولا صغيرة فيمكن جمعهم من خلال رابطة الدين الإسلامي في الجامعة الإسلامية.

The Balkan League **الجامعة البلقانية**

تسمى العصبة البلقانية، وهي عبارة عن سلسلة معاهدات تحالفية بين دول البلقان مثل صربيا وبلغاريا وألبانيا والبوسنة والهرسك للدفاع المشترك ضد أطماع الإمبراطورية النمساوية المجرية وأطماع تركيا فيها، وتمت خلال الفترة من ١٩٠٨م وحتى ١٩١٢م، وكانت هذه الجامعة البلقانية مهمة بالتعاون والتضامن فيما بين دول البلقان.

Pan German League **الجامعة الجرمانية**

تكونت في ألمانيا عام ١٨٩١م في مدينة برلين، وكانت تدعو إلى ضرورة توحيد الشعوب التي تنتمي للجنس الألماني في أوروبا وهي النمسا وبوهيميا والمجر وسويسرا ولوكسمبورج وأجزاء من هولندا والدانمرك وبلجيكا، كما دعت للتوسع الاستعماري في صورته التقليدية خارج أوروبا في أراضي لم تدخل بعد في نطاق الامبراطوريات الاستعمارية القائمة.

جامعة الدول العربية Arabe States League (League Of Arab Ststes)

وهي منظمة إقليمية عربية واتحاد إقليمي سياسي دولي يجمع بين الدول العربية أنشئت بالبروتوكول الموقع عام ١٩٤٤م ووقعت الدول على ميثاق الجامعة في ٢٢ مارس ١٩٤٥م، وتضم اليوم ٢١ دولة ناطقة بالعربية، وتعمل على التعاون بين الأعضاء في المجالات السياسية والاقتصادية والثقافية والعسكرية، ومن أهم أجهزتها: الأمانة العامة ومقرها الرئيسي بالقاهرة (وإن نقلت لبعض الوقت في تونس أثناء المقاطعة العربية لمصر عقب توقيعها اتفاقيات كامب ديفيد) ومجلس الجامعة والقمة العربية، وهناك اجتماعات

متخصصة في كل المجالات، وهناك أجهزة متخصصة مثل اليونسكو العربية ومجالس وزراء الإعلام والشباب والبيئة والصحة وغيرها من المجالس والمنظمات والاجتماعات العربية، وتجري حالياً جهود ضخمة لتعديل ميثاق الجامعة لزيادة فعاليتها السياسية والاقتصادية والاجتماعية والعسكرية ولتتناسب متطلبات العصر.

جاميكا Jamaica

هي مملكة دستورية، وجزيرة تقع في جزر الهند الغربية على بعد ١٤٥ كم جنوب كوبا وغرب هايتي، مساحتها ١١٤٢٤ كم^٢ وعدد سكانها ٣ مليون نسمة، ولغتها الرسمية الإنجليزية ولغة الكربول الجاميكية، وعاصمتها كينجستون، وعملتها الدولار الجاميكي، واستقلت البلاد عام ١٩٦٢م.

جبل طارق (GIB) Gibraltar

هو مضيق استراتيجي هام يربط بين البحر المتوسط والمحيط الأطلنطي، وعرضه نحو سبعة كيلومترات، وهو يقع بين المغرب وأسبانيا ولكنه تحت السيادة البريطانية بموجب معاهدو أوترخت سنة ١٩١٣م ، حيث يعتبر ميناء

بريطاني في الطرف الجنوبي لأسبانيا، سمي بهذا الإسم نسبة
للفاتح الإسلامي طارق بن زياد فاتح الأندلس، وأعلنت
بريطانيا الحكم الذاتي لمنطقة جبل طارق وأقامت دستوراً
للبلاد عام ١٩٦٩م.

الجريج /Greece أنظر اليونان

الجرينادينز / أنظر سانت فينسنت والجرينادينز
Saint Vincent And The Grenadines

جرينيدا Grenada

هي دولة تابعة للتاج البريطاني، مساحتها ٣٤٤ كم^٢ وعدد
سكانها نحو ١٠٠ ألف نسمة وعملتها دولار شرق الكاريبي،
وعاصمتها سانت جورجس، والحكم فيها برلماني ديمقراطي،
وتقع جرينيدا في البحر الكاريبي على بعد ٤٤ كم شمالي
فنزويلا، وتتكون من جزيرة رئيسية ومجموعة جزر
جريندينز، وجيرانها فنزويلا وترينيداد وتوباغو جنوباً
وسانت فينسنت والجرينادينز شمالاً، واسم جرينيدا يعنى
بالعربية غرناطة وسماها الأسبان كذلك تشبها بغرناطة
العربية ببلاد الأندلس، وتحقق استقلالها عام ١٩٧٤م.

الجزائر Algeria

الجزائر دولة اسمها الرسمي الجمهورية الجزائرية الديمقراطية الشعبية، وعاصمتها مدينة الجزائر ومساحتها تبلغ ٢٣٨١٧٥١ كم^٢ وعدد السكان يزيد عن ٣٢ مليون نسمة يتحدثون العربية ويدينون بالإسلام، والعملة الدينار الجزائري، وتصف الموسوعات نظام الحكم بأنه حكومة يقف الجيش من ورائها رغم الحياة النيابية ورغم الحكم الرئاسي، تقع في شمال القارة الأفريقية وتحدها المغرب والصحراء المغربية من الغرب وتونس وليبيا من الشرق وموريتانيا ومالي والنيجر من الجنوب والبحر المتوسط شمالاً، وكانت الجزائر حتى مطلع القرن العشرين بلداً مستقلاً مزدهراً يحكمه أمير يسمى الداوي من أصل عثماني، قبل أن تحتلها فرنسا عام ١٩٣٠، واعتبرتها جزءاً من فرنسا بعد أن ضمتها إليها بعد أن قضت فرنسا على مقاومة الجزائريين بقيادة عبد القادر الجزائري، حتى حصلت الجزائر على استقلالها بعد مقاومة ضارية للفرنسيين وكفاح مسلح ضدهم بدأ في عام ١٩٥٦م، مما أدى لسقوط أكثر من مليون شهيد في ٥ يوليو ١٩٦٢م.

جزر سليمان Solomon Islands

هي دولة مستقلة تقع شرق غينيا الجديدة في جنوب غرب المحيط الهادي، مساحتها ٢٩٧٨٥ كم٢ وعدد سكانها يزيد عن النصف مليون نسمة وعاصمتها هونيارا ولغتها الرسمية الإنجليزية، وعمتها دولار جزر سليمان، ونظامها ديمقراطي برلماني تحت التاج البريطاني، وهي عبارة عن مجموعة جزر تعرف باسم أرخبيل الميلانيزي، وتضم ٢١ جزيرة كبيرة منها جودال، كانال، مالينا، سانتا لإيزابيل، كريسوبال، نيوجورجيا، وأقرب الدول إليها بابونيو غينيا، واستقلت في ٧ يوليو ١٩٧٨م.

جزر القمر/جمهورية القمر Federal Islamic Republic Of The Comoros

جزر القمر هي جمهورية القمر الاتحادية الإسلامية، مساحتها ١٧٨٧ كم٢ وعدد سكانها حوالي ٦٠٠ ألف نسمة، وعاصمتها موروني، واللغة الرسمية العربية والفرنسية والقمرية وأغلب السكان مسلمون، وعمتها الفرنك القمري، وهي جمهورية رئاسية بها مجلس تشريعي..

وتقع جزر القمر في شمال قناة موزمبيق بين شمال غرب جزيرة مدغشقر وشمال شرق موزمبيق، وهي عبارة

عن أرخبيل من الجزر ذات الأصل البركاني هي القمـر
الكبرى (نجازيجيا) وأنجوان (أنزواني) وموهيلي (موالي)
وأقرب الجيران موزمبيق في الغرب ومدغشقر في الشرق
واستقلت في يوليو ١٩٧٥م.

جزر مارشال Republic Of The Marshall Islands

هي جمهورية مستقلة، مساحتها ١٨١ كم٢ وعدد سكانها
٧٠ ألف نسمة وعاصمتها ماجورو، ولغتها المارشالية
والإنجليزية، وعملتها الدولار الأمريكي، وهي جمهورية
ديمقراطية ليبرالية، وتقع في شمال المحيط الهادي شمال
شرق الفلبين، وتتكون من سلسلي جزر حلقيّة على هيئة
حلقة يوجد بداخلها بحيرة، وهي سلسلة راليك وراتاك،
وأقرب الجيران إليها ميكرونيزيا في الغرب ونورو
وكيريباتي في الجنوب، وحصلت على استقلالها المنقوص
في عام ١٩٨٦م، واستقلالها الكامل في ١٧ سبتمبر ١٩٩١م.

جزر المالديف/ أنظر المالديف Maldives جزر الهند الشرقية/ أنظر نصف سطح الأرض Hemisphere

جزر الهند الغربية West Indies

هي الجزر الواقعة بين جنوب شرق قارة أمريكا الشمالية وشمال قارة أمريكا الجنوبية على حافة البحر الكاريبي، وتشمل جزر الأنتيل الكبرى والصغرى وجزر البهاما.

الجستابو Gestapo

مصطلح يعني الرقابة الجاسوسية الفايبة النازية في ألمانيا، وهي أنواع مختلفة من التجسس على المواطنين وغيرهم، وكانت منتشرة في عهد الحكومة النازية في ألمانيا، وكان الابن يتجسس على أبيه وأمه وأهله، وكان الإنسان لا يطمئن على معاشه وحياته، وعرفت في روسيا باسم: الجيبو.

الجغرافيا الحضارية Culture Geography

هي فرع من علم الجغرافيا أساسه الحيوي احتياجات الناس، والجغرافيا الحضارية لفظ يطلق على توزيع السكان على سطح الأرض على أساس من احتياجات الناس إلى المطالب الرئيسية، فالجغرافيا الحضارية هي الجغرافيا البشرية لأنها تتحدث عن حضارة الإنسان.

الجغرافيا الحيوية Biogeography

الجغرافيا الحيوية تتناول بالدراسة الموضوعات التي تربط الجانب الطبيعي لعلم الجغرافيا بالجانب البشري، أي تدرس الظواهر الوسط بين الجانبين، وهي الظواهر الحية من نبات وحيوان.

الجغرافيا السياسية (الجيوبولوتيكيا) Political Geopolitics /Geography

الجغرافيا السياسية أو الجيوبولوتيكيا مصطلح مشهور له معنيان متكاملان: أولهما الممارسة السياسية لبلد ما، كما حدد من خلال سماتها الجغرافية ومواردها البشرية، وثانيهما العلم الذي يبحث ذلك، فهي ببساطة تدرس أثر العوامل الجغرافية والاقتصادية والديموغرافية السكانية على سياسة الدولة، فهو باختصار شديد علم يختص بدراسة قوة الدولة وعلاقاتها المكانية Power And Space Relations.

جمعية الاليناس العالمية Alliance Israelite Universelle

وهي تأسست عام ١٨٦٠ في فرنسا ضمن هوجة إنشاء جمعيات يهودية لتشجيع الاستيطان في فلسطين، وكان هدفها

هو تقديم المساعدات لليهود في كل مكان والدفاع عن الحريات المدنية والدينية لليهود وإغاثة اليهود زمن الأزمات ومساعدة اليهود في فلسطين على بناء المستوطنات، وأسسها أدولف كريميه النائب اليهودي في البرلمان الفرنسي، وتحولت الجمعية لتصبح باسم: الاتحاد اليهودي العالمي.

الجمعية الأمريكية لاستكشاف فلسطين The American Palestine Exploration Society

وهي جمعية يهودية تم تأسيسها عام ١٨٧٠م، وذلك بغرض تشجيع النشاط الاستيطاني اليهودي في منطقة فلسطين، وقامت الجمعية ببعض الحفريات في الضفة الشرقية لنهر الأردن وإعداد خرائط للمنطقة لتسهيل مهمة المستوطنين اليهود.

جمعية التنين الأسود Black Dragon Society

هي جمعية نهر أمون، وعرفت باسم التنين الأسود في الدول الغربية، وتأسست في سنة ١٩٠١م، وكان لها نشاط بارز وخصوصاً في تدعيم ثورة صن يات سن في الصين، حيث أسست فرع لها هناك تحت اسم Yurinki، وهي

جمعية يابانية اهتمت بشئون منطقة شرق آسيا لتجعلها قوة دولية.

الجمعية العامة للأمم المتحدة General Assembly

هي الجناح الأساسي للأمم المتحدة مع مجلس الأمن، تضم في عضويتها كل أعضاء الأمم المتحدة ولكل دولة عضو صوت واحد فقط دون تمييز، تجتمع في دورتها العادية في منتصف شهر سبتمبر من كل عام وتستمر اجتماعاتها حتى تنتهي من جدول أعمالها، وتعد اجتماعات غير عادية للنظر في بعض الموضوعات في حالة طلب مجموعة من الأعضاء ذلك، أو في حالة فشل مجلس الأمن في الاتفاق على قرار في موضوع يمس الأمن والسلام العالمي، مقرها في نيويورك.

جمعية نهر آمون /Kokuryukai أنظر جمعية

التنين الأسود

جمعية الوحدة الآسيوية Pan-Asiatic Association

جمعية الوحدة الآسيوية هي جمعية أسسها الكونت أوكوما Okuma وكان من أبرز رجال السياستي ذلك العصر، وكان هدفها بسط نفوذ اليابان على الدول الآسيوية.

الجمهورية الديمقراطية العربية الصحراوية المستقلة (صدر SADR) / أنظر الصحراء الغربية

الجمهورية الروسية السوفيتية الاتحادية الاشتراكية
Russian Soviet Federal Socialist
Republic

هي جمهورية روسيا الاتحادية الآن، وكانت أكبر جمهوريات الاتحاد السوفيتي، وكان بها ٥٠% من سكانه و٧٥% من أراضيه قبل أن ينحل وتأخذ الجمهوريات استقلالها، وكان هذا الاتحاد يتكون من جمهوريات الاتحاد Union Republics ومناطق أخرى داخل الاتحاد السوفيتي تتمتع بالحكم الذاتي Autonomous Regions

جنوب أفريقيا South Africa

دولة جنوب أفريقيا هي جمهورية جنوب أفريقيا التي تبلغ مساحتها ١٢٢١٠٣٠ كم٢، وعدد سكانها حوالي ٤٤ مليون نسمة، وعاصمتها التشريعية الكاب وعاصمتها الإدارية بريتوريا وعاصمتها القضائية بلومن فونتين، وبها ١١ لغة رسمية منها الإنجليزية والأفريكانما والهوسا والزولو والسيزوتو، وعملتها تسمى راند، وتتمتع البلاد بنظام ديمقراطي برلماني رئاسي، وتقع جنوب أفريقيا في أقصى جنوب القارة الأفريقية يحيطها المحيط الأطلنطي من جهة الغرب والمحيط الهادي من الجنوب والشرق، ونامبيا من الشمال الغربي وموزمبيق وسوازيلاند من الشمال الشرقي ومملكة ليسوتو كجيب داخل الجزء الجنوبي الشرقي من البلاد، ويجري بها نهر أورانج ونهر ليمبوبو، واستقلت البلاد عام ١٨٥٢م ومارست حكومة البوير (البيض) منذ عام ١٩٤٨ سياسة الفصل العنصري الأبرتهيد واستمرت على تلك السياسة حتى استعاد السود حقوقهم عام ١٩٩١م، وبالتالي استعادة مكانها في المجتمع الدولي.

جنوب القوقاز Transcaucasia

أقليم جنوب القوقاز يقع في وسط آسيا ويضم جمهوريات
أرمينيا وأذربيجان وجورجيا.

جنيف Geneve

جنيف من أهم المدن الأوروبية وتقع في سويسرا وهي
عاصمة لمقاطعة سويسرا، وهي مقر المكتب الأوربي للأمم
المتحدة، وهي عاصمة سياسية هامة وملتقى المؤتمرات
العالمية السياسية الكبرى.

جواتيمالا Guatemala

هي جمهورية جواتيمالا التي تبلغ مساحتها
١٠٨٨٨٩ كم٢، وعدد سكانها نحو ١٣ مليون نسمة يتحدثون
اللغة الأسبانية، وعاصمتها مدينة جواتيمالا وهي من أكبر
مدن أمريكا الوسطى، وعملتها تسمى كيتسال، وهي جمهورية
ديمقراطية ليبرالية، وتقع في أقصى شمال أمريكا الوسطى،
تحدها المكسيك من الشمال والغرب والسلفادور من الجنوب
وهوندوراس وبليز من الشرق، واستقلت البلاد عن أسبانيا
عام ١٨٣٩م.

جورجيا Georgia

هي إحدى جمهوريات الاتحاد السوفيتي السابق، مساحتها ١٦٩ ألف كم٢، وعدد سكانها نحو ٦ ملايين نسمة، وعاصمتها تبليسي وتسمى أحياناً أوتقليس، واللغة الرسمية الجورجية، والعملة لاري، وهي جمهورية رئاسية ديمقراطية، وتقع في جنوب غرب آسيا على الساحل الشرقي للبحر الأسود، وتحدها روسيا من الشمال والشمال الشرقي، ومن الجنوب أرمينيا وتركيا وأذربيجان من الجنوب الشرقي، وأنهارها كورا مكفاري وربوني، وحققت البلاد استقلالها عام ١٩١٨م، وحققت استقلالها عن الاتحاد السوفيتي عام ١٩٩١م.

جويانا Guyana

هي جمهورية جويانا التعاونية، مساحتها تبلغ ٢١٤٩٦٩ كم٢ وعدد سكانها نحو ٧٥٠ ألف نسمة، وعاصمتها جورج تاون، واللغة الرسمية الإنجليزية، وعمّلتها الدولار الجوياني، وهي دولة رئاسية ديمقراطية، وتقع في شمال شرق أمريكا الجنوبية، تحدها فنزويلا في الغرب والبرازيل من الغرب والجنوب وسورينام من الشرق، وتضم جويانا البريطانية وجويانا الهولندية والتي تسمى سورينام

وجويانا الفرنسية، وحقت البلاد استقلالها التام في ٢٦ مايو ١٩٦٦م.

جويانا الهولندية/ أنظر سورينام Suriname

وبعد استقلالها في ٢٥ نوفمبر عام ١٩٧٥م هاجر ٤٠% من سكان البلاد جويانا الهولندية عائدتين لهولندا.

جيبوتي Djibouti

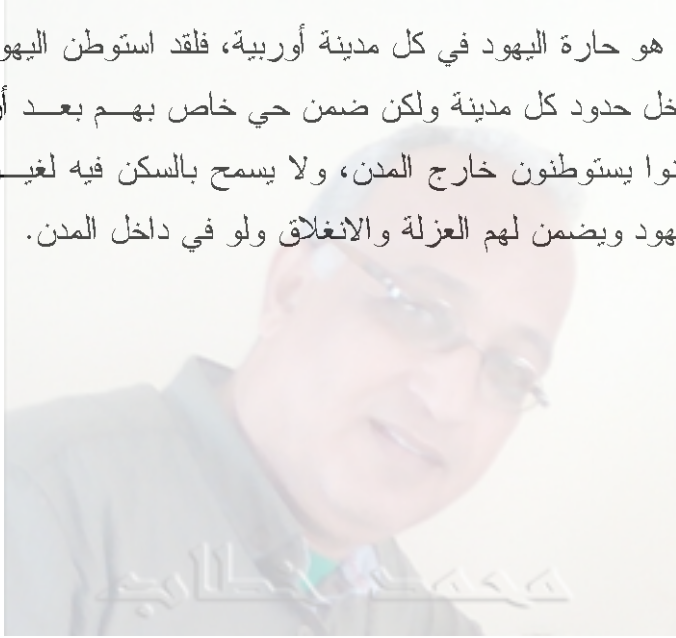
جمهورية جيبوتي مساحتها ٢٢ ألف كم^٢ وعدد سكانها نحو نصف مليون نسمة، وعاصمتها مدينة جيبوتي، ولغتها العربية والفرنسية، ودين سكانها الإسلام، وعملتها الفرنك الجيبوتي، ونظام الحكم فيها رئاسي، وتقع في شرق أفريقيا على خليج عدن عند المدخل الجنوبي للبحر الأحمر حيث يقترب الساحل الأفريقي من شبه الجزيرة العربية ولا يفصل الإثنين إلا مضيق باب المندب، وتحدها أثيوبيا في الغرب والجنوب الغربي وأريتريا في الشمال الغربي والصومال في الجنوب الشرقي، ولها خطط سكك حديد مع أثيوبيا وينقل ٦٠% من الصادرات الأثيوبية للخارج، وتحقق استقلال البلاد التام في عام ١٩٧٧م.

الجيوپولوتیکا /Political Geography / أنظر

الجغرافيا السياسية

Ghetto الجيتو

هو حارة اليهود في كل مدينة أوربية، فلقد استوطن اليهود داخل حدود كل مدينة ولكن ضمن حي خاص بهم بعد أن كانوا يستوطنون خارج المدن، ولا يسمح بالسكن فيه لغير اليهود ويضمن لهم العزلة والانغلاق ولو في داخل المدن.





الحبشة Abyssinia

الحبشة هي منطقة شاسعة في الوسط الشرقي من قارة أفريقيا، والتي تضم دول أثيوبيا وأريتيريا الآن، ويقول البعض من المؤرخين أن أصلها يرجع إلى قبيلة حبش العربية التي هاجرت إلى هناك في الفترة خلال القرنين السابع والعاشر قبل الميلاد ، ويدين أغلب سكانها بالمسيحية ويسمى سكانها بالأحباش Abyssinians.

الحدود Boundaries

وهي الضوابط والمحددات الاجتماعية والسياسية لمختلف جوانب الحياة الاجتماعية، وتوضيح الحقوق والواجبات لمختلف الطوائف، أي الحدود التي نرسمها حول النسق السياسي، وما يخرج عنها يمثل البيئة الخارجية المحيطة به، وقد يقصد بالحدود أيضاً الحدود السياسية بين كل مجتمع أو دولة والدول الأخرى.

حركة البعث الإيطالية Risorgimento

البعث الإيطالية هي حركة إيطالية تركز على إبراز السمات العرقية والمميزة للأمة الإيطالية وتهدف أيضاً للعناية الفائقة بالتراث الشعبي والفلكلور الوطني وتنقية الثقافة الوطنية والاهتمام بالتاريخ القومي والتراث الشعبي، مثلها مثل حركات أخرى كالحركة الرومانسية الألمانية ومفهوم الثقافة القومية Culturnation في ألمانيا .

حركة مؤتمر الجامعة الأفريقية Pan-African Congress Movement

هي حركة أفريقية كان هدفها إقامة رابطة بين الدول الأفريقية في العقد الرابع من القرن العشرين وترعمتها حركة ديبوا مع منظمة بادمور، وهذه الحركة دعت لحق تقرير المصير واستقلال الشعوب الأفريقية والعناصر الأخرى الخاضعة للوصاية، وتفرع عن الحركة اتحاد الجامعة الأفريقية Pan-African Federation وهو القسم البريطاني من الحركة، وعقدت عدة مؤتمرات لتنفيذ الحركة في أعوام ١٩١٩، ١٩٢١، ١٩٢٣، ١٩٢٧ في نيويورك ولم تتجح في إعلان الجامعة الأفريقية.

الحركة النقابية المستقلة (تضامن) Solidarity

وهي حركة المعروفة باسم (تضامن) المستقلة في بولندا والتي حققت انتصارات كبيرة على الحزب الشيوعي البولندي ودخلت الحزب الشيوعي بعد ذلك بمطالب لتحقيق ديمقراطية أكبر داخله Intra-Party Democracy .

حركة النهضة Renaissance

وهي حركة تاريخية ظهرت في الفترة بين عامي ١٤٠٠-١٦٠٠ م، وازدهرت أساساً في إيطاليا، وانطوت على إعادة الزيف الفكري الذي تضمنته الكتابات والتعاليم والنماذج الكلاسيكية، وبالتالي رفض أفكار وسلطات العصور الوسطى مثل السلطة المطلقة للبابا.

حركة نياجرا Niagara Movement / أنظر

الرابطة الوطنية لتقدم الملونين

حرية أعالي البحار Freedom Of The High Seas

هو مبدأ من مبادئ القانون الدولي المستقر منذ زمن طويل في زمن السلم، وتعني حرية أعالي البحار عدم خضوعها لسيادة دولة معينة وتأكيد حق جميع الدول الساحلية

منها وغير الساحلية في استعمالها بواسطة سفنها للملاحة الدولية والمواصلات واستغلال ما بها من ثروات حية وغير حية، وهذه الحرية تشمل حرية الملاحة وحرية الصيد وحرية مد الأسلاك والأنابيب البحرية وحرية الطيران فوق أعالي البحار.

حرية الصيد Freedom Of Fishing

وهي حرية لكل الدول في الصيد في أعالي البحار طبقاً لما نصت عليه اتفاقية جنيف لعام ١٩٥٨م بشأن أعالي البحار، وأعالي البحار أي المناطق التي لا تقع ضمن المياه الإقليمية لأية دولة.

حرية الطيران فوق أعالي البحار Freedom Of Flay Over The High Seas

وهي حرية لكل الدول في تحليق طائراتها المختلفة فوق أعالي البحار طبقاً لما نصت عليه اتفاقية جنيف لعام ١٩٥٨م بشأن أعالي البحار، وأعالي البحار أي المناطق التي لا تقع ضمن المياه الإقليمية أو سيادة أية دولة.

حرية الملاحة في البحار Freedom Of

Mare Liberum /Navigation

هي سياسة عالمية طبقا للقانون الدولي للبحار بحرية الملاحة لجميع الدول عبر المياه الدولية، وخصوصاً لو كانت هذه الملاحة خارج المياه الإقليمية للدول المختلفة، وهو حق تاريخي للدول منذ قيام هولندا بتأمين هذا الحق عام ١٦٠٩م لتأمين حركة أسطولها الملاحي الضخم بصفتها أول قوة تجارية كبرى تجوب عبر البحار في العالم الحديث.

حق العبور Tranist

هو حق كفله القانون الدولي للأفراد عبر الدول سواء بریا أو بحريا أو جویا، أما قانون البحار الدولي فقد كفل هذا الحق للدول المغلقة أو الدول الداخلية التي ليس لها منفذ على البحار، فمنحها القانون حق العبور في أقاليم الدول التي تقصل بينها وبين البحر على أساس التبادل، وتوقيع اتفاقيات مشتركة تكفل هذا الحق.

حقوق أفضلية Preferential Rights

هي عملية منح الدول الشاطئية بعض الحقوق لتأمين الحماية الكافية لمصائدنا الساحلية في المياه الملاصقة لسواحلها مباشرة بعد الأثنى عشر ميلا المقررة في قانون البحار.

حقوق الترخيص Licensing Right

وهي الحقوق التي تمنحها شركة رأسمالية كبيرة لشركة محلية لكي تستخدم علامتها التجارية المسجلة والمشهورة عالمياً وتمدها ببعض العناصر الأساسية اللازمة لإنتاج سلعة معينة وذلك مقابل نسبة كبيرة من الأرباح.

حقوق خالصة Exclusive Rights

الحقوق الخالصة هي حقوق الدول الشاطئية غير المشروطة في استغلال أو استثمار الثروات الكامنة في مناطق البحار الواقعة في مياهها الإقليمية، ولا يحق لدولة أخرى أن تنازعها أو تسلب منها ذلك، كما يحق للدولة الشاطئية أن تصدر التشريعات المنظمة للصيد في تلك المناطق، فلها الحقوق الكاملة والخالصة في الاستغلال لتلك المناطق.

حقوق سيادة Sovereign Rights

هي حقوق تفرضها سيادة الدولة على مياهها الإقليمية وعلى سائر أرضها، بحيث تخضع تلك المياه والأراضي لولايتها خضوعاً تاماً، وتكون السيادة هنا سيادة إقليمية لأنها تعبر عن ممارسة الدولة لسلطة مطلقة على إقليمها.

حلف شمال الأطنطي (NATO)

وهو حلف دفاعي عسكري أقيم عقب الحرب العالمية الثانية بين دول الحلفاء لمواجهة الحرب الباردة من الكتلة الاشتراكية، وأقيم عام ١٩٤٩م بين دول غرب أوروبا والولايات المتحدة وكندا، وهو تعاون عسكري للدفاع عن أراضي الغرب وحضارته وتراثه ، ويضم في عضويته الآن أكثر من ١٥ دولة بما فيها الدول الشيوعية التي استقلت عن الكتلة الاشتراكية المنهارة وعلى رأسها روسيا.

حلف المحيط الهادي / أنظر الأنزوس Anzus

حلف الناتو NATO/أنظر حلف شمال الأطنطي

حلف وارسو Warsown Part

هو حلف أطلق عليه حلف كارسوفيا أبرم عام ١٩٥٥م بين دول الكتلة الشرقية (الشيوعية) وأطلق عليه معاهدة تبادل المساعدات بين دول شرق أوروبا، ووقعت معاهدة الحلف في هولندا، ويقصد منع هجوم الغرب على الدول الشرقية والدفاع عنها، وانحل الحزب في أواخر الثمانينات من القرن الماضي، وأصبح أغلب أعضاؤه أعضاء الآن في حلف الناتو.





الخُضْر (حركات) Green Movements

جماعات أو حركات الخُضْر هي الحركات السياسية والاجتماعية التي تنادي بالحفاظ على البيئة وصون الطبيعة من كل إساءة بشرية لها، وكذلك محاربة استخدام الأسلحة الكيميائية والبيولوجية والنووية لخطورتها على حياة الإنسان والمحيط الحيوي الذي يعيش فيه، ومحاربة كل العادات والتقاليد والسلوكيات التي تسهم في الإضرار البيئي، وهذه الحركات حصلت على دور سياسي فعال في معظم دول العالم.

خط بارليف Parjlive Line

خط بارليف هو استحكامات حصينة أقامتها إسرائيل على امتداد الضفة الشرقية لقناة السويس في عام ١٩٦٨م لتكون مانعاً لا يمكن اقتحامه، عبارة عن سائر رملي ودشم مستحكمة وخط أنابيب حارقة للنابالم بالإضافة لمياه القناة ذاتها، ولكن استطاعت القوات المسلحة المصرية بفضل الله من اقتحامه في السادس من أكتوبر ١٩٧٣م، وينسب هذا

الخط لحايم بارليف رئيس الأركان الإسرائيلي وقت انشائه
عام ١٩٦٨م.

خلاسي Creole

مصطلح خلاسي هي كلمة تعني أحد أمرين: إما مولود
من والدين أحدهما أوربي والآخر زنجي، أو شخص من
والدين أوربيين ولكنه ولد في أمريكا الوسطى أو جزر الهند
الغربية، ومن المصطلح لغة خلاسية بمعنى خليط من عدة
لغات تتطور لأغراض التفاهم بين إناس لايعرف أحدهم لغة
الآخر، كما في المواني.

خليج صغير Bay

الخليج الصغير هو جزء من محيط أو بحر يمتد داخل
اليابسة.

خليج كبير Gulf

الخليج هو جزء من بحر أو محيط يمتد داخل اليابسة
ويخترقها مكونا مجري مائي صالح للاستخدام وبه مياهاً
دولية.

الخليل Hebron

مدينة فلسطينية تقع وسط فلسطين جنوب غرب القدس بها الحرم الإبراهيمي، وهو من مقدسات المسلمين.

خور Bite

الخور هو خليج ناتج عن تعرج في ساحل البحر.





دائرة المعارف Encyclopedia

هي الموسوعات العملاقة الشاملة التي تقدم أغلب المعلومات التي يحتاجها الإنسان في شتى مجالات الحياة بأي لغة من اللغات، وأعظم دوائر المعارف المتاحة حالياً باللغة الإنجليزية هي دائرة المعارف البريطانية (Encyclopaedia Britannica (EB).

دانزيج Danzig

ميناء على بحر البلطيق، وكان له نظام دولي خاص بإشراف عصبة الأمم، وكان سبباً لقيام الحرب العالمية الثانية لأن ألمانيا طالبت باعتبارها مدينة جرمانية الأصل وتمسكت بذلك الإدعاء.

داهومي/ أنظر بنين Benin

الدردينيل Dardannelles

الدردينيل ممر أو مضيق مائي يفصل ما بين البحر المتوسط والبحر الأسود، وأعطى القانون الدولي لتركيا حق

تسليحه دفاعاً عن استقلالها بموجب معاهدة مونترال عام ١٩٣٦، وشهد المضيق معارك بحرية ضارية في الحرب العالمية الأولى والثانية هزم فيها الأسطول البريطاني، ويعتبر مضيق الدردنيل مفتاحاً لبحر مرمرة.

دلتا Delta

هي أرض مثلثة تكونها الرواسب عند مصبات الأنهار عندما تتفرع إلى فروع مائية، مثل دلتا مصر، وهذه الأرض تكون عادة خصبة للغاية وصالحة للزراعة للمحاصيل التقليدية.

دنكارك Dunkirk

ميناء فرنسي على بحر المانش، واشتهر بتقهقر الجيوش البريطانية منه إلى الجزر البريطانية في الحرب العالمية الثانية.

الدنمارك Denmark

هي مملكة دستورية أوروبية منذ عام ١٨٤٩م، عاصمتها كوبنهاجن ومساحتها تبلغ ٤٣٠٧٥ كم^٢ وعدد سكانها حوالي ٦ مليون نسمة، ولغتها الدانمركية وأغلب سكانها يدينون

بالمذهب البروتستنتي اللوثيري وعملتها كرون، وهي من الدول الاسكندنافية وأصغرهما مساحة، وتتكون من شبه جزيرة جوتلاند الواقعة بين بحر البلطيق وبحر الشمال في شمال غرب أوروبا ومن ٤٨٢ جزيرة بينها نحو ١٠٠ جزيرة مأهولة بالسكان، تقع في مواجهة ساحل شبه الجزيرة وأكبر الجزر هي جزيرة زيلندا التي تقع فيها العاصمة وجزيرة فون وفيرو وجرينلاند، ولها حدود جنوبية مع ألمانيا وتحدها من الشمال الغربي النرويج ومن الشمال الشرقي السويد.

الدولة The State

هي الشكل السياسي للمجتمعات، وهي السلطة التي تنظم العلاقات الاجتماعية وتصوغ القوانين وتنفذها، وتقوم الدولة على نوع من الاتفاق أو الإجماع أو العلاقات المحددة بين الحاكم والمحكوم، ولها أركان هي: الشعب والأرض والسيادة والاعتراف الدولي.

الدولة الاتحادية Federal State

هي عدة دول اتفقت فيما بينها بمقتضى دستور عام على أن تتحد اتحاداً دائماً تمثله هيئة مركزية واحدة تكون هي

حكومة الاتحاد، تتولى تصريف بعض الشؤون الداخلية لكل دولة وكل أو بعض الشؤون الخارجية الخاصة بالدول جميعاً.. أنظر/ الفيدرالية

الدولة الإقليمية Territorial State

الدولة الإقليمية نشأت هذه الدول في القرنين الخامس عشر والسادس عشر، وكانت الدولة الإقليمية هي الإطار المادي لكل التطلعات القومية التي تلت هذه الفترة الزمنية.

الدولة الأولى بالرعاية Most Favoured Nation (MEN)

مصطلح يقصد به منح دولة لدولة أخرى بعض الامتيازات التجارية والتسهيلات الاقتصادية أو بيعها بعض المنتجات بأسعار تفضيلية، أي منحها رعاية خاصة تختلف عن غيرها من الدول الأخرى وخصوصاً في المجالات الاقتصادية.

الدول الأسرية Dynastic States

الدولة الأسرية مصطلح سياسي يعنى الدول التي استطاع ملوكها القضاء على الأوضاع الإقطاعية وتكوين الدول الجديدة التي تميزت بالملكية المطلقة والحق الالهي المطلق.

الدول الاشتراكية Socialist Countries

هي دول تتخذ المنهج الاشتراكي أساس للحكم، من هيمنة البروليتاريا على الحياة السياسية واتخاذ أسلوب التخطيط وتدخل الدولة في الحياة الاقتصادية لخدمة مصالح الطبقات وإزالة الفوارق بين الطبقات وغيرها من المفاهيم الاشتراكية.

الدول الجديدة New Nations

هي الدول التي حصلت على استقلالها حديثاً وتحاول الجمع بين النظم المختلفة (الاشتراكية والليبرالية) اقتصاديا وسياسيا من خلال الحزب الواحد والاشتراكية الديمقراطية.

الدول الحبيسة Ststes Having No Sea Coast

تسمى الدول الداخلية أو المغلقة، أي التي ليس لها شواطئ أو سواحل على البحار أو المحيطات الدولية، وقد

أعطاهما القانون الدولي حق المرور والوصول بحرية إلى البحر Free Access The Sea وذلك عبر أقاليم الدول الحاجزة بينها وبين أقرب البحار وتسمى الدولة الحاجزة دولة المرور العابر (الترانزيت) Costal Transit State ويشمل هذا المرور العابر مرور الأشخاص والبضائع ووسائل النقل عبر أقاليم تلك الدولة .

دولة الحقوق Rechtsstaat

دولة الحقوق مفهوم ألماني للدولة تم وضعه على يد عدد من الفقهاء السياسيين من أمثال جلينيك وجنايست في النصف الثاني من القرن التاسع عشر وتقرده به المضمون السياسي الاجتماعي للقومية الألمانية، ويقوم المفهوم على فكرة الاعتراف للفرد المواطن بحقوق معينة يحددها ويضمنها القانون ولا تستطيع الدولة بحكم طبيعتها القانونية وبوصفها تنظيمًا قانونياً إلا احترام هذه الحقوق.

الدول الداخلية أو المغلقة/ أنظر الدول الحبيسة

Ststes Having No Sea Coast

دولة رخوة The Soft State

مصطلح أطلقه جنار ميردال في أواخر الستينات للإشارة إلى استعداد معظم الحكومات في الدول النامية للفساد وتجاهل حكم القانون ولتغليب مصالح أفرادها الخاصة على المصلحة العامة، فالدولة الرخوة دولة تفكك ولا تبني وإنما تترك البناء غيرها، وهي تسلم أهلها للأجنبي ليفعل بهم ما يشاء.

الدولة القومية Nation-state

الدولة القومية هي الدولة التي تجمع شتات شعبها وعناصرها العرقية في نظام سياسي واحد وقوي، ولا مانع من وجود عناصر عرقية أخرى في هذه الدولة.

دول المركز Core-States

وهي دول في الاقتصاد العالمي متقدمة اقتصاديا وسياسياً، وتكون مهيمنة على اقتصاديات الدول المختلفة داخل النظام.

دول نامية Underdeveloped Countries

الدول النامية تسمى كذلك من باب المجاملة الدولية ولكن المصطلح يشير إلى أنها الدول المتخلفة، وهي الدول التي يقل فيها التطور الصناعي والزراعي والتعليمي ومستوى المعيشة والديمقراطية لأقصى حد، وهي الدول التي تعتمد

على الاستيراد من الخارج لتأمين معيشتها والوفاء باحتياجاتها، وتحتاج لنهضة صناعية وحضارية وتعليمية لكي تصل لمستوى معقول من الحضارة، وتوجد مؤشرات على أن ٦٥% من الدول في عالم اليوم هي دول نامية.

الدومينيكا Dominica

هي دولة جمهورية ديمقراطية برلمانية وهي إحدى جزر الأنتيلز الصغرى الواقعة في البحر الكاريبي وتقع جنوب جزر جواد لوب وشمال المارتينيك، وعاصمتها روزو ومساحتها ٧٥١ كم^٢ وسكانها نحو ٧٠ ألف نسمة واللغة الرسمية الإنجليزية، وعملتها دولار شرق الكاريبي، واستقلت عن بريطانيا في نوفمبر عام ١٩٧٨م.

دومينيون Dominion

الدومينيون لفظ يطلق على بعض الأقاليم التي كانت مستعمرات ثم تحررت تدريجيا في نطاق الأمبراطورية البريطانية.

الدومينيكان Dominican Republic

هي دولة جمهورية رئاسية تقع في ثلثي جزيرة هيسبانيولا من الجهة الشرقية وتجاورها من الغرب هايتي التي تحتل الثلث الباقي للجزيرة، والجزيرة هي إحدى جزر الهند الغربية، وتجاورها جزيرة بورتوريكو في الشرق، وبها أنهار ياكو دل نورتي وياكو دل سور ويونا، وعاصمتها سانتو دومينجو ومساحتها ٤٨٤٤٢ كم٢ وسكانها نحو ٨١ ألف نسمة واللغة الرسمية الأسبانية، وعمتها بيزو، واستقلت رسميا عام ١٩٢٤م.





حرف الراء

رابطة دول جنوب آسيا للتعاون الإقليمي

SAARC / أنظر مجموعة دول جنوب شرقي

South Asian Association For
Regional Co-Operation

هي رابطة للتعاون الاقتصادي الإقليمي بين دول جنوب
آسيا متوسعة عن مجموعة جنوب شرقي آسيا.

الرابطة الوطنية لتقدم الملونين National

Association For The Advancement Of
Colored People (NNAACP)

هي رابطة أسسها ديبوا عام ١٩١٠ كامتداد لحركة نياجرا
Niagara Movement التي أسسها أيضا عام ١٩٠٥م
في الولايات المتحدة مبديا اهتمامه بالوحدة الأفريقية عن
طريق الاهتمام بالمشكلة العنصرية في أمريكا، ويدعو
برنامج الرابطة إلى حرية الكلام والنقد وإلغاء جميع الفوارق

الطائفية على أساس اللون والعنصر فحسب ومنع احتكار أي طبقة أو عنصر، والإيمان بكرامة العمل.

الرأس الأخضر Cape Verde

هي جمهورية ديمقراطية، عبارة عن أرخبيل من الجزر تقع في المحيط الأطلسي في غرب أفريقيا على بعد ٦٢٠ كم شرقي دكار عاصمة السنغال، وتتكون من مجموعتين من الجزر مجموعة بار لافنتو في الشمال وتضم ست جزر ومجموعة سوتافنتو في الجنوب وتضم أربع جزر، وعاصمتها برايا ومساحتها ٤٠٣٣ كم^٢ وعدد سكانها نحو نصف مليون نسمة واللغة الرسمية البرتغالية والديانة المسيحية الكاثوليكية، وعملتها الإسكيدو، وحققت استقلالها عن البرتغال عام ١٩٧٥م.

الركاز Minerals

الركاز هو ما يستخرج من الأرض من خامات، وكذلك الثروة المنجمية.

رواندا Rwanda

دولة رواندا هي جمهورية أفريقية عاصمتها كيجالي، ومساحتها ٢٦٣٣٨ كم٢، وعدد سكانها نحو ٩ ملايين نسمة أغلبهم من قبيلة الهوتو الأفريقية والتوتسي، واللغة الرسمية الفرنسية والكينياوندية، وعماتها الفرنك الروندي، ونظام الحكم فيها جمهوري يقوم على التعددية الحزبية، وتقع رواندا في شرق الوسط الأفريقي وهي دولة داخلية، تحدها من الشمال أوغندا ومن الغرب الكونغو زائير ومن الجنوب بوروندي ومن الشرق تنزانيا، ويجري فيها نهر كاجيرا والنيل، وبها بحيرة كيفو، وحصلت البلاد على استقلالها عام ١٩٦٢م.

روديسيا/ أنظر زيمبابوي Zimbabwe

روديسيا الشمالية/ أنظر زامبيا Zambia

روسيا Russia

هي الاتحاد الروسي، وهي جمهورية دستورية ورثت الاتحاد السوفيتي السابق عام ١٩٩١م، مساحتها ١٧٠٧٥٤٠٠ كم٢، وعدد سكانها نحو ١٥٠ مليون نسمة، وعاصمتها موسكو ولغتها الروسية، وعمتها الروبل، وهي

من أكبر دول العالم مساحة، وتشغل شرق أوروبا وشمال آسيا وتمتد من بحر البلطيق غربا إلى المحيط الهادي شرقا ومن المحيط القطبي في الشمال إلى البحر الأسود وجبال القوقاز ونهري أمور وأوسوري في الجنوب، وتحدها من الشمال الغربي النرويج والفلبين ومن الغرب أستونيا ولاتفيا وبيلاروسيا وأوكرانيا، ومن الجنوب الغربي جورجيا وأذربيجان، وعلى الحدود الجنوبية كازاخستان ومنغوليا والصين وكوريا الشمالية، وبدأت روسيا الاتحادية الجديدة عقب انهيار الاتحاد السوفيتي في ديسمبر ١٩٩١م، وأقر البرلمان الروسي في ١٢ ديسمبر ١٩٩١م إنشاء كومنولث الدول المستقلة CIS لتكون عضويته مفتوحة أمام دول الاتحاد السوفيتي السابق وعدد أعضائه حاليا ١٥ عضواً.

روسيا البيضاء/ أنظر بيلا روسيا Belarus

الروسينية (برامج التحويل إلى روس) Russification Programme

وهي محاولة نشر اللغة الروسية في جميع أنحاء دول الاتحاد السوفيتي السابق سواء أكانت جمهوريات أو أقاليم

سوفيتية وذلك عن طريق إضفاء الهوية واللغة الروسية والقومية الروسية على جميع جمهوريات الاتحاد السوفيتي مما جعل أغلب القوميات تحس بأن هويتهم معرضة لخطر الإلغاء مما خلق اضطرابات عديدة.

رومانيا/Romania/Rumania

جمهورية رومانيا مساحتها ٢٣٧٥٠٠ كم^٢ وعدد سكانها ٢٣ مليون نسمة، وعاصمتها بوخارست، ولغتها الرسمية الرومانية وعملتها تسمى ليو، وهي جمهورية برلمانية ديمقراطية، وتقع في جنوب شرق أوروبا مطلة على البحر الأسود الذي يقع شرقها، وتحدها مولدوفيا من الشرق وأوكرانيا من الشمال والمجر ويوغسلافيا من الغرب وبلغاريا من الجنوب، ويجري فيها نهر الدانوب، وحصلت على استقلالها عام ١٨٨١م وكانت مملكة وتحولت إلى جمهورية في ديسمبر ١٩٤٧م.



حرف الزين

زائير Zaire سابقا / Kinshasa-Congo

أنظر الكونغو كينشاسا

زامبيا Zambia

هي جمهورية زامبيا التي كانت تسمى روديسيا الشمالية سابقاً، ومساحتها ٧٥٢٦١٨ كم^٢ وعدد سكانها نحو عشرة ملايين نسمة، وعاصمتها لوزاكا، واللغة الرسمية الإنجليزية وعملتها كواتشا، ونظام الحكم فيها جمهوري ديمقراطي تعددي، وتقع زامبيا في جنوب وسط أفريقيا، وهي بلد داخلي، تحدها شمالاً الكونغو زائير وشرقاً تنزانيا ومالاوي وموزمبيق وجنوباً زيمبابوي ونامبيا وغرباً أنجولا، ويجري فيها أنهار مثل كافو ولوانجو وزمبيزي، وبها بحيرة بانجو يلو وبحيرة مويرو وتجانيقا، وقد حصلت زامبيا على استقلالها عام ١٩٦٤م.

زمن الحياة القديمة Palaeozoic

هو الزمن الأول من الحياة على سطح الكرة الأرضية ويقسمه الجيولوجيون إلى ستة عصور هي الكمبري والأردوفيشي والسلوري والديفوني والفحمي والبرمي، وكان نوع الحياة السائد هو الأسماك ويقدر هذا الزمن بأنه كان منذ ٥٠٠ مليون سنة.

زمن الحياة الوسطى Mesozoic

هو الزمن hgehkd من الحياة على سطح الكرة الأرضية ويقسمه الجيولوجيون إلى ثلاثة عصور هي الترياسي والجوراسي والكريتاسي، وكان نوع الحياة السائد هو الزواحف ويقدر هذا الزمن بأنه كان منذ ١٨٠ مليون سنة.

زمن الحياة الحديثة Cainozoic

هو الزمن الثالث من الحياة على سطح الكرة الأرضية ويقسمه الجيولوجيون إلى أربعة عصور هي الأيوسين والأوليغوسين والميوسين والبليوسين، وكان نوع الحياة السائد هو الثدييات ويقدر هذا الزمن بأنه كان منذ ٦٠ مليون سنة.

زمن الحياة الأحدث Quaternary

هو الزمن hgvhfu من الحياة على سطح الكرة الأرضية ويقسمه الجيولوجيون إلى عصرين هما البليستوسين والهولوسين، وهذا الزمن هو زمن الإنسان حيث ظهر الإنسان القديم في العصر الأول منذ نحو مليون سنة، وظهر الإنسان الحديث في العصر الثاني الهولوسين وهو العصر الذي نعيش فيه حالياً.

الزنج (أجناس) Homou Aethiopicus

مجموعة من الشعوب تضم شعبتين رئيسيتين: الزنج في أفريقيا وبابوا (غينيا الجديدة) وميلانيزيا، والأقزام، والصفات العامة للأجناس الزنجية هي الشعر المجعد أو المففل والبشرة السوداء والرأس فهي بين الطويلة والعريضة والفك بارز وعظام الخدين غير بارز والأنف شديد العرض والعين واسعة والأسنان كبيرة.

الزنجية Negretude

وهو مصطلح يشير إلى إحساس الشعوب الأفريقية السوداء أو الزنجية، بأنها ذات ميراث ومصير واحد

مشترك، ورفض قيم العصر الاستعماري التي احتقرت الثقافات الأصلية لأفريقيا وتمجيد الماضي الأفريقي الفطري الطبيعي الجميل، أي مجابهة عقدة اللون بالفخر والاعتزاز، وحركة الزنوجة أو الزنجية بدأت في باريس في الثلاثينات على يد الشاعر الزنجي أيمي سيزار وهو أحد كبار شعراء الفرنسية .

زنزبار/ أنظر تنزانيا Tanzania

الزولفرين (الاتحاد الجمركي) Zollverein

هو مصطلح يعبر عن اتفاق دولتين أو أكثر في إقامة تسهيلات جمركية بينهما، إما بإعفاء بضائع الطرف الآخر الواردة إلى الدول الأخرى وإما بإقامة مناطق جمركية مشتركة، والاتحاد الجمركي يعني تعميم تعرفه جمركية واحدة في أكثر من دولة.

زيمبابوي Zimbabwe

جمهورية زيمبابوي هي جمهورية أفريقية كانت تسمى سابقاً: روديسيا، عاصمتها هراري أو ساليسبري سابقاً، ومساحتها 390.308 كم²، وعدد سكانها نحو 12 مليون

نسمة، واللغة الرسمية الإنجليزية، وعملتها الدولار الزيمباوي، وهي جمهورية ديمقراطية برلمانية، وتقع في قلب جنوب قارة أفريقيا، وهي دولة داخلية، تحدها زامبيا من الشمال وبوتسوانا من الغرب وجنوب أفريقيا من الجنوب وموزمبيق من الشرق، وبها بحيرة كاريبا، ونهر زامبيزي يجري في أراضيها، واعترف العالم باستقلال البلاد بعد إلغاء التفرقة العنصرية في ١٨ إبريل ١٩٨٠م.





حرف السين

الساحل Sahel

الساحل يطلق على منطقة شبه صحراوية تقع على الحافة الجنوبية للصحراء الكبرى وتمتد من موريتانيا إلى تشاد.
ساحل الذهب/ أنظر غانا Ghana

ساحل العاج/ انظر كوت ديفوار Cote D'Ivoire

السادك SADC

السادك هي الجماعة التنموية للجنوب الأفريقي، والتي تأسست عام ١٩٩٤م، وتتكون من ١٤ دولة من دول الجنوب الأفريقي، وتعد الجماعة امتداداً لمؤتمر تنسيق التنمية لدول الجنوب الأفريقي SADCC الذي تأسس في يوليو ١٩٧٩م... ويضم السادك دول: بتسوانا، ليسوتو، مالاوي، موريشيوس، موزمبيق، ناميبيا، جنوب أفريقيا، سوازيلاند، تنزانيا، زامبيا، زيمبابوي، الكونغو الديمقراطية وسيشل.

السافانا Savanna

أراضي السافانا تقع في المناطق المدارية وشبه الاستوائية، وتتميز بأن أشجارها قليلة ولكن أعشابها تعيش على قليل من المطر.

ساموا Samoa

هي دولة ساموا المستقلة وهي دولة ملكية دستورية، عاصمتها آبيا في جزيرة أوبولا، ومساحتها ٢٨٣١ كم^٢، وعدد السكان حوالي ربع مليون نسمة، واللغات الرسمية الساموية والإنجليزية، وعملتها تسمى تالا، وهي مجموعة جزر تقع في المحيط الهادي الجنوبي على بعد ٢٦٠٠ كم شمال شرق مدينة أوكلاند في شمال نيوزيلاند وعلى بعد ١٢٨٧ كم شمال شرق جزر فيجي، وتعتبر فيجي أقرب الجيران في الجنوب الغربي وتونجا في الجنوب، واستقلت البلاد في أول يناير ١٩٦٢م.

الساميون Samites

الساميون ينسبون إلى سام بن نوح، وهم من القدماء: الأكاديون والبابليون والآشوريون والفينيقيون، ومن المحدثين العرب والإسرائيليين.

سانت فينسنت والجرينادينز Saint Vincent And The Grenadines

هي دولة تابعة للتاج البريطاني يمثل الملكة حاكم عام وهي دولة نيابية، عاصمتها كينجس تون، ومساحتها ٣٨٩ كم^٢ وعدد سكانها نحو ١٢٥ ألف نسمة، واللغات السائدة الإنجليزية والفرنسية، وعملتها دولار شرق الكاريبي، وهي عبارة عن مجموعة جزر تقع في شرق البحر الكاريبي وأكبر هذه الجزر سانت فينسنت وتقع غربي بربادوس، وجيرانها سانت لوشا شمالاً وباربادوس شرقاً وجرينيادا جنوباً، واستقلت في ٢٩٨ أكتوبر ١٩٧٩ م.

سانت كريستوفر/ أنظر سانت كيتس ونيفيس Saint Kitts And Nevis

سانت كيتس ونيفيس Saint Kitts And Nevis

اسمها الرسمي اتحاد كيتس ونيفيس، وعاصمتها باس تر، ومساحة جزيرة سانت كيتس ١٦٩ كم^٢ وجزيرة نيفيس ٩٣ كم^٢، وعدد سكانها حوالي ٤٥ ألف نسمة، واللغة الرسمية الإنجليزية، وهي دولة برلمانية تحت التاج البريطاني،

وعملتها دولار شرق الكاريبي، وتقع في الجزء الشمالي من جزر الأنتيل الصغرى شرق البحر الكاريبي، وجيرانها أنتيغوا وبربودا شرقاً، وكانت البلاد تسمى سانت كريستوفر نيفيس، واستقلت في ١٩ سبتمبر ١٩٨٣م.

سانت لوشا Saint Lucia

عاصمتها كاستريز، ومساحتها ٦١٦ كم^٢، وعدد سكانها ١٥٥ ألف نسمة، وعملتها دولار شرق الكاريبي، والإنجليزية لغة رسمية للبلاد، وهي دولة برلمانية تحت التاج البريطاني، وتقع في شرق الكاريبي جنوب جزيرة المارتينيك مباشرة وهي أقرب البلاد لها من جهة الشمال، ومن الجنوب جزيرة سانت فنسنت، وحصلت على استقلالها في فبراير ١٩٧٩م.

سان جيرمان Saint Germain

سان جيرمان ضاحية في باريس اقترن اسمها بمعاهدة الصلح بين الحلفاء والنمسا في الحرب العالمية الأولى، والتي وقعت في سبتمبر من عام ١٩١٩م، والتي أسفرت عن قيام جمهورية النمسا على أنقاض الإمبراطورية النمساوية.

سان مارينو San Marino

جمهورية سان مارينو تقع في شمال وسط إيطاليا بالقرب من ساحل بحر الأدرياتيک، وتحيط بها إيطاليا من جميع الجهات، وعاصمتها سان مارينو ومساحتها ٢٦٢ كم٢، وهي بذلك أصغر جمهورية في العالم، وعدد سكانها نحو ٤٠ ألف نسمة، ولغتها الإيطالية ودين سكانها الكاثوليكية، ونظامها السياسي حاکمان مشترکان وتعددية حزبية، وعملتها الليرة الإيطالية واعترف البابا باستقلالها عام ١٦٣١م.

ساو توميه وبرنسيب Sao Tome And Principe

دولة ساو توميه وبرنسيب هي جمهورية ساو توميه وبرنسيب الديمقراطية، والتي تبلغ مساحتها ٩٥٨ كم٢ فقط وعدد سكانها يبلغ ١٥٥ ألف نسمة، وعاصمتها مدينة ساو توميه، واللغة الرسمية البرتغالية وعملتها تسمى دوبرا، ونظام الحكم ديمقراطي برلماني وذات تعدد حزبي، وتقع الجزيرتان في خليج غينيا على بعد حوالي ٢٤٠ كم من ساحل أفريقيا الغربية، وجيرانها الجابون وغينيا الاستوائية من جهة الشرق، وحصلت على استقلالها في ١٢ يوليو ١٩٧٥م.

ساو فرانسيسكو Saw Francicico

نهر ساو فرانسيسكو يجري في أمريكا الجنوبية حيث ينبع من ولاية ميناس جريس في البرازيل ويجري في اتجاه الشمال الشرقي بطول ٣٢٠٠ كم قبل أن يصب في المحيط الأطلنطي.

السد العالي The Hiht Dam

أكبر وأضخم المنشآت الهندسية في العالم خلال القرن العشرين، أقامته مصر جنوب أسوان على نهر النيل، ويتحكم في مياه نهر النيل ويحجزها أمامه عبر بحيرة ناصر، وينظم استغلال مياه نهر النيل في الزراعة في مصر، ويوفر الطاقة الكهربائية النظيفة والرخيصة من خلال توربينات السد العملاقة بمقدار عشرة بلايين كيلوات/ساعة في العام وبدأ بناء السد في ١٩٥٨ وانتهى في ١٩٧٠م، وبلغ ارتفاع السد العالي ١١١ متراً فوق سطح النهر ويبلغ عرضها عند الموقع ٥٥٠ متراً ويمتد سطحه إلى ٣,٦ كم، ويبلغ عرض الطريق السريع على السطح ٤٠ متراً، وعند قاع النهر يقل طول السد عن كيلومتر واحد، ولبيان ضخامة السد فقد بلغ حجم الصخور والخراسانات المسلحة المستخدمة في بنائه ما يزيد

عن حجم ١٧ هрма من حجم الهرم الأكبر، وبلغت جملة تكاليف التنفيذ النهائية ٦١٨ مليون جنيه مصري.

سري لانكا Sri Lanka

اسم سري لانكا يعني الجزيرة المتألقة وكانت تسمى سيلان أو سرنديب،

وهي جمهورية سري لانكا الديمقراطية الاشتراكية، وعاصمتها كولمبو، ومساحتها ٦٥٦١٠ كم٢، وعدد سكانها نحو ٢٠ مليون نسمة، واللغة الرسمية السنهالا والتاميل، وعملتها الروبية السيريلانكية، ونظامها جمهوري ديمقراطي متعدد الأحزاب، وتقع في المحيط الهندي بالقرب من الطرف الجنوبي لشبه الجزيرة الهندية، ويفصلها عنها مضيق بالك، وحصلت سري لانكا على استقلالها عام ١٩٤٨م.

سرنديب/ أنظر سري لانكا Sri Lanka

السعودية Saudi Arabia

دولة ملكية يقوم الحكم فيها على أساس الشريعة الإسلامية، عاصمتها الرياض، ومساحتها تبلغ ٢٢٥٠٠٧٠ كم٢ وعدد سكانها حوالي ٢٢ مليون نسمة،

وعُملتها الريال السعودي، وهي دولة تغطي معظم شبه الجزيرة العربية وتقع في جنوب غربي آسيا وتمتد من البحر الأحمر وخليج العقبة غرباً إلى الخليج العربي شرقاً ويحدها من الشمال الكويت والعراق والأردن ومن الجنوب سلطنة عُمان واليمن ومن الشرق الإمارات العربية المتحدة وقطر، وسُميت المملكة العربية السعودية عام ١٩٣٢م عندما استطاع الملك عبد العزيز السيطرة على مختلف مناطق المملكة وتوحيد مناطق نجد والحجاز والمنطقة الشرقية، وتوجد بالسعودية مقدسات المسلمين وأهمها الكعبة المشرفة والمسجد النبوي الشريف.

سكان الجيتو Gheyyo Resident

وهم المجموعات العرقية التي تتعلق على نفسها في بعض المجتمعات وتعيش في مناطق مغلقة يصعب على الأعراق الأخرى اختراقها، ويعانون عادة للإذعان، مثل الجيتو اليهودي في أوروبا، وفي أمريكا مثلاً كان السود يعيشون كذلك ويتحدثون عن استحواذ الشرطة على كل السلطات ولا يملكون إلا موسيقى الروك التي لا تستطيع أن تفعل شيئاً أمام الدبابات The Cops Got All The

Power..Rock Aint Much Good Against
.Thanks

السلطة الوطنية الفلسطينية Palestine

(National Authority (PNA) / أنظر فلسطين

السلفادور El Salvador

هي جمهورية ديمقراطية في أمريكا الوسطى، عاصمتها سان سلفادور ومساحتها ٢١٣٩٣ كم٢ وعدد سكانها نحو ٦ مليون نسمة يتحدثون الأسبانية ويدين أغلبهم بالكاثوليكية، وعُملتها الكولون السلفادوري، ويحدها جواتيمالا من الغرب وهوندوراس من الشمال والشرق وسهل ساحلي على المحيط الهادي من الجنوب وأرض جبلية شمالاً، وبها نهر لمبًا، وهي أصغر دول أمريكا الوسطى وليس لها ساحل على المحيط الأطلنطي.

سلوفاكيا Slovakia

هي جمهورية تقع في شرق وسط أوروبا، مساحتها ٤٨٩٩٥ كم٢ وعدد سكانها نحو ٦ مليون نسمة، وعاصمتها براتيسلافا، ولغتها السلواك، وعملتها الكورونا السلوفاكية،

ونظام الحكم ديمقراطي برلماني، وتحدها بولندا من الشمال والمجر من الجنوب والنمسا والتشيك من الغرب وأوكرانيا من الشرق، ويجري بها أنهار الدانوب وفاه وهارون، وانفصلت عن التشيك لتكون دولة مستقلة في أول يناير ١٩٩٣م.

سلوفينيا Slovenia

جمهورية سلوفينيا تقع في جنوب شرق أوروبا وهي إحدى جمهوريات يوغسلافيا السابقة، ومساحتها ٢٠٢٥١ كم٢ وعدد سكانها نحو مليونين نسمة، وعاصمتها ليوبليانا، واللغة السلوفينية هي اللغة الرسمية، وعملةها دولار سلوفيني، ونظامها جمهوري ديمقراطي تعددي، وتطل غرباً على بحر الأدرياتيك، وتحدها غرباً إيطاليا وشمالاً النمسا والمجر من الشمال الشرقي وكرواتيا من الجنوب والجنوب الشرقي، وبها نهر ي سافا ودرافا، وأعلنت استقلالها عن الاتحاد اليوغسلافي في ٢٥ يونيو ١٩٩١م.

السند El-Send River

نهر السند أكبر أنهار باكستان، وطوله ٢٩٠٠ كم، وينبع من جبال التيب شمال الهيمالايا، ويجري غربا ونحو الجنوب الغربي، حيث يصب في بحر العرب، وبه نظام ري كبير تعتمد عليه الزراعة الباكستانية.

سنغافورة Singapore

هي جمهورية عاصمتها سنغافورة، ومساحتها تبلغ ٦٣٩ كم^٢ وعدد سكانها نحو ٤ ملايين نسمة، وعملتها الدولار السنغافوري، واللغات الرسمية الصينية والتاميل والملايو والإنجليزية، ونظام الحكم جمهوري ديمقراطي تعددي، وهي عبارة عن جزيرة تقع في الطرف الجنوبي لشبه جزيرة الملايو في جنوب شرق آسيا بين بحر الصين الجنوبي والمحيط الهندي وتتبعها نحو خمسين جزيرة صغيرة، ويربطها بماليزيا جسر فوق مضيق جوهور، وجيرانها ماليزيا من الشمال وأندونيسيا من الجنوب، وأصبحت دولة قائمة بذاتها في ٩ أغسطس ١٩٦٥م بعد انسحابها من اتحاد ماليزيا الذي تكون في ١٦ سبتمبر ١٩٦٣م.

السنغال Senegal

دولة السنغال هي جمهورية ديمقراطية مستقلة في غرب أفريقيا، عاصمتها داكار، ومساحتها ١٩٦٧٢٢ كم٢، وسكانها حوالي ١١ مليون نسمة يتحدثون اللغة الفرنسية كلغة رسمية وأغلبهم مسلمون، والعملة هي فرانك سيفا، وتقع على النوء البارز على ساحل غرب أفريقيا ويحدها شمالاً موريتانيا وشرقاً مالي وجنوباً غينيا وغينيا بيساو، وتحيط السنغال بدولة جامبيا من ثلاث جهات، وبها أنهار السنغال وكازامنس وجامبيا، وحصلت على استقلالها عام ١٩٦٠م.

سهول التندرا Tundra Plains

سهول التندرا هي المنطقة القطبية في شمال آسيا وأوروبا وأمريكا الشمالية.

سوازيلاند Swaziland

هي مملكة أفريقية، عاصمتها مبابين، وتبلغ مساحتها ١٧٣٦٣ كم٢، وعدد سكانها حوالي مليون نسمة، و عملتها لينجيني، واللغات الرسمية سوازي والإنجليزية، وتقع مملكة سوازيلاند جنوب قارة أفريقيا قريبا من ساحل المحيط

الهندي، وتحدها جمهورية جنوب أفريقيا من الشمال والغرب والجنوب، وموزمبيق في الشرق، واستقلت عام ١٩٦٨م.

السودان Sudan

هي جمهورية عربية أفريقية، ومنذ ٣١ يناير ١٩٩١م أصبحت الشريعة الإسلامية قانون البلاد، عاصمتها الخرطوم أو العاصمة المثالثة، ومساحتها ضخمة حيث تبلغ ٢٥٠٥٨٠٢ كم٢، وعدد سكانها نحو ٣٥ مليوناً، واللغة العربية هي اللغة الرسمية، و٧٠% من سكانها مسلمين، وعملتها الجنيه السوداني، وهي أكبر الدول الأفريقية مساحة وتقع في الجنوب الشرقي للبحر الأحمر، وتحدها مصر من الشمال وتشاد وأفريقيا الوسطى من الغرب والكونغو وأوغندا وكينيا من الجنوب وأثيوبيا وأريتريا من الشرق، ويقطع نهر النيل وروافده البلاد من الجنوب للشمال، وأعلن استقلاله عن مصر في أول يناير ١٩٥٦م.

سوريا Syria

دولة سوريا هي الجمهورية العربية السورية، وعاصمتها دمشق ومن أهم موانئها اللاذقية ومن أهم مدنها حلب،

ومساحتها ١٨٥١٨٠ كم٢، وعدد سكانها نحو ١٨ مليون نسمة، ولغتها الرسمية العربية، وعملتها الجنيه السوري، وهي جمهورية رئاسية وبها مجلس تشريعي واحد وحزب واحد، وتقع سوريا على الطرف الشمالي الشرقي للبحر المتوسط في غرب آسيا، وتحدها من الغرب لبنان وإسرائيل ومن الشمال تركيا ومن الشرق العراق ومن الجنوب الأردن، ويجري بها نهري دجلة والفرات، وقد حصلت على استقلالها عام ١٩٤٦م.

سوريا الكبرى Greater Syria

سوريا الكبرى مشروع تبناه عبد الله بن الحسين أمير شرق الأردن في عام ١٩٤٣م، وطالب فيه بإقامة دولة موحدة مقرها دمشق وتضم سوريا والأردن أولاً وضم لبنان وفلسطين بعد ذلك، وعارضته سوريا ولبنان..

سورينام Suriname

دولة سورينام هي جمهورية مستقلة منذ ٢٥ نوفمبر ١٩٧٥م وكانت تعرف في السابق باسم جويانا الهولندية، وعاصمتها باراماريبو، ومساحتها ١٦٣٨٢٠ كم٢، وعدد

سكانها نحو نصف مليون نسمة، ويتحدثون الهولندية كلغة رسمية، وعملتها جيلدور سورينام، ونظام الحكم جمهوري ديمقراطي تعددي، وتقع على الساحل الشمالي الشرقي لقارة أمريكا الجنوبية، تحدها جويانا في الغرب والبرازيل في الجنوب وجويانا الفرنسية في الشرق، ومن أنهارها كورنتين ومارووين وسورينام، وحصلت على استقلالها في ٢٥ نوفمبر ١٩٧٥م.

السوفيت Soviet

السوفيت مصطلح توصف به الجمهوريات الاشتراكية للاتحاد السوفيتي السابق، وعبارة السوفيت سياسياً يعني بها مجلس أو صفة الحزب الشيوعي الروسي وهي تسمية لمجالس العمال أو للسلطة من القاعدة في الاتحاد السوفيتي السابق وفقاً للدستور الثوري الروسي الصادر عام ١٩١٨م.

السويد Sweden

هي مملكة دستورية أوروبية، عاصمتها استوكهولم، وتبلغ مساحتها ٤٤٩٩٦٤ كم٢، وعدد سكانها حوالي ٩ ملايين نسمة، ولغتها السويدية وديانة أغلب السكان اللوثرية

الإنجليزية وهي أحد أشكال البروتستنتية، وعملتها كرونا، وتشغل السويد الجزء الشرقي من شبه جزيرة اسكندنافية، وعلى غربها النرويج وفي شرقها النرويج وخليج بوتنيا وفي جنوبها الدانمرك وبحر البلطيق، وتعتبر السويد رابع أكبر دولة في أوروبا ويرجع استقلالها لعام ١٥٢٣م.

سويسرا Switzerland

دولة سويسرا اسمها الرسمي الاتحاد الكونفدرالي السويسري، عاصمتها بيرن، ومساحتها ٤١٢٨٨ كم٢، وعدد سكانها نحو ٨ ملايين نسمة واللغات الرسمية الألمانية والفرنسية والإيطالية، وهي جمهورية اتحادية ديمقراطية برلمانية تعددية، وعملتها الفرنك السويسري..

وتقع دولة سويسرا في وسط أوروبا، وهي بلد داخلي يتمسك بالحياد الدائم منذ استقلالها عام ١٨١٥م وحتى الآن، ولم تدخل الأمم المتحدة إلا عام ٢٠٠٢م، ويحيط بها ألمانيا والنمسا وليختين وإيطاليا وفرنسا، ومن أنهارها الألب والآري والرون، وبها بحيرة جنيف أكبر بحيراتها وهناك بحيرة لوسرن، وبها المقر الأوروبي للأمم المتحدة في جنيف.

سيراليون Sierra Leone

هي جمهورية أفريقية تقع على الساحل الغربي المطل على المحيط الأطلنطي، وتحدها غينيا من الشمال والشرق وليبيريا من الجنوب، وعاصمتها فري تاون، وعدد سكانها نحو ٥,٥ مليون نسمة، ومساحتها تبلغ ٧٣٢٢٦ كم٢، واللغة الانجليزية اللغة الرسمية، وعملتها تسمى ليون، وهي دولة جمهورية رئاسية، واستقلت في إبريل ١٩٦١م، وتحولت إلى جمهورية في إبريل ١٩٧١م.

سيشل Seychelles

جمهورية سيشل تتكون من مجموعة جزر يبلغ عددها نحو مائة جزيرة وتقع في المحيط الهندي شمال شرق مدغشقر، وجيرانها مدغشقر في الجنوب الغربي والصومال في الشمال الغربي، وأكبر جزرها ماهيه وبراسلين ولاديجو، وعاصمتها فيكتوريا، ومساحتها تبلغ ٤٥٣ كم٢، وعدد سكانها حوالي ٨٠ ألف نسمة، ويتحدثون الإنجليزية والفرنسية كلغتين رسميتين، وعملتها الروبيه، وهي جمهورية رئاسية بها تعدد حزبي، وحصلت على استقلالها في يونيو ١٩٧٦م.

سري لانكا / Sri Lanka

السين Seen

نهر السين من أهم أنهار فرنسا، ويمتد لمسافة ٢٩ كم شمال غرب ديجون ثم يجري في مسار ملتوي لمسافة ٧٦٤ كم في اتجاه الشمال الغربي حيث يصب في القنال الإنجليزي، ويخترق باريس، ويرتبط بأنهار أوب ومارن ويون وأواس، ويعتبر من الأنهار التجارية الهامة.

السواحلي والهوسا Swahili & House

هي لغات غير أوروبية تنتشر في القارة الأفريقية، فاللغة السواحلية تنتشر في شرق أفريقيا وخصوصاً في تنزانيا وكينيا وأوغندا، ولغة الهوسا تنتشر في غرب أفريقيا في الكونغو وبورندي، وجاءت هذه اللغات كتحد للحكم الفرنسي والإنجليزي السابق في أفريقيا ونجد أن نحو ٢% من أساس مصطلحات هذه اللغات عربي مثل كلمات رئيس Raisi ووزير Wasiri وشريعة Sharia وإدارة Idera وسياسه Siasa.

سيام / أنظر تايلاند Thailand

مملكة تغير اسمها إلى تايلاند عام ١٩٤٩م.





حرف الشين

شبه جزيرة Peninsla

يطلق لفظ شبه جزيرة على كل كتلة من اليابسة تحيط بها المياه من ثلاث جهات، مثل شبه جزيرة سيناء وشبه الجزيرة العربية وشبه جزيرة الهند الخ...

شبه جماعة Quasi Group

وهم مجموعة من السكان بدون بناء تنظيمي وغير منظمة كالتجمعات الفجائية والحشود والتجمهرات والبدو، وقد تكون هذه المجموعات عرقية ولكنها غير منظمة وغير قادرة على التأثير السياسي وبناء أمة أو دولة.

شرم Fjord

يسمى فيورد، وهو عبارة عن خليج صغير طويل ضيق على ساحل البحر أو المحيط جوانبه شديدة الإنحدار.

شيلي Chile

جمهورية شيلي مساحتها تبلغ ٧٥٦٦٢٢ كم٢، وعاصمتها سانتياجو وهي عاصمة إدارية وهناك عاصمة تشريعية هي

فلباريزو، وعدد سكانها نحو ١٦ مليون نسمة واللغة الأسبانية هي اللغة الرسمية، وعملتها بيزو شيلي، وهي جمهورية رئاسية ديمقراطية تعددية، وتقع شيلي على الساحل الغربي لأمريكا الجنوبية مطلة على المحيط الهادي، وتحدها من الشرق الأرجنتين ومن الشمال الشرقي بوليفيا ومن الشمال بيرو، واستقلت شيلي عن أسبانيا عام ١٨١٨م.





الصحراء الغربية Western Sahara

هي منطقة متنازع عليها بين جبهة البوليساريو التي أعلنت من جانب واحد إقامة دولة عليها أسمتها الجمهورية الديمقراطية العربية الصحراوية المستقلة (صَدْر SADR)، وبين المغرب التي تدير شؤون البلاد، وتجري الأمم المتحدة محاولات لإقامة استفتاء تقرير مصير يختار الشعب الصحراوي من خلاله الاستقلال أو الاستمرار كجزء من المغرب، وعاصمتها العيون وعماتها الدرهم، ومساحة الصحراء نحو ٢٢٦٨٠٠ كم^٢ والسكان نحو ربع مليون نسمة، والصحراء الغربية تقع في شمال غرب أفريقيا، تحدها شمالاً المغرب ومن الشرق والجنوب موريتانيا ومن الغرب المحيط الأطلسي.

صحراء النقب أو النجف / Negev Desert/
Negeb Desert

هي صحراء توجد حالياً في إسرائيل على شكل إسفين
ثلاثي الشكل في جنوب إسرائيل تلامس رأسه خليج العقبة
في الجنوب.

صدر SADR / أنظر الصحراء الغربية

صربيا/ أنظر يوغسلافيا Yugoslavia

صنح برست ليتوفسك / أنظر برست ليتوفسك

Litovsk-Brest

صندوق استكشاف فلسطين Palestine

Exploration Fund

أنشئ في لندن عام ١٨٦٥م برعاية الملكة فيكتوريا
ورئاسة أساقفة كانتربري، وذلك من أجل تقديم مزيد من
الاهتمام بالاستيطان اليهودي في فلسطين، وتقديم مختلف
الخدمات الأساسية للمستوطنين اليهود في فلسطين، كما لعب
الصندوق دوراً في تزويد الساسة والعسكريين البريطانيين
بالمعلومات التاريخية والسياسية التي كانوا يحتاجونها لمد
نفوذهم الاستعماري على فلسطين.

الصهيونية Zoinism

الصهيونية هي حركة اليهود القومية وكان هدفها وحلمها الأساسي إقامة دولة يهودية في الأراضي المقدسة في فلسطين كموطن للشعب اليهودي وخطت لذلك الأمر، وعقد أو مؤتمر صهيوني في مدينة بازل السويسرية في عام ١٨٩٧م بقيادة أبو الصهيونية السياسية تيودور هرتزل، والصهيونية تستند في عملها إلى اعتبار اليهود مادة بشرية يمكن نقلها واستخدامها وتوظيفها لتحقيق أغراض سياسية، وهي تقوم على ممارسة إمبريالية عنيفة لإبادة السكان الأصليين أو طردهم من أرضهم لتحقيق الحلم الصهيوني بإقامة دولة دينية إسرائيلية في الأرض المقدسة.

الصومال Somalia

اسمها الجمهورية الصومالية الديمقراطية، وتشغل القرن الشرقي لأفريقيا وتتكون من المستعمرتين السابقتين الصومال البريطاني والإيطالي اللذان حصلوا على الاستقلال وأعلننا قيام الصومال الموحد في أول يوليو ١٩٦٠م، تقع جنوب خليج عدن وفي غرب المحيط الهندي ويحدها دول جيبوتي في الشمال الغربي وأثيوبيا في الغرب وكينيا في الجنوب

الغربي، وعاصمتها مقديشيو ومساحتها ٦٣٧٦٥٥ كم٢، وسكانها يقاربون الملايين الثمانية ، منهم ٩٨% صوماليون أصليون، واللغة الرسمية الصومالية والعربية، ويدينون بالإسلام، والعملة الشلن الصومالي، ويحكمها رئيس مؤقت للبلاد بعد الثورات الداخلية التي أطاحت باستقرار البلاد حتى استطاعت أن تعيد وحدة أرضي البلاد تحت قيادة الرئيس المؤقت.

صيدا Sidon/ Saida

ميناء لبناني على البحر المتوسط.

الصين China

هي جمهورية الصين الشعبية وهي جمهورية شيوعية يقودها الحزب الشيوعي الصيني الحاكم، عاصمتها بكين، ومساحتها هائلة حيث تبلغ ٩٥٦١٠٠٠ كم٢، وتضم أكبر عدد من السكان في العالم يعيشون في إطار دولة واحدة حيث يبلغ عدد سكانها ١٢٤٦٨٧١٩٥٦ نسمة (١,٢٤٦ مليار) واللغة الرسمية الصينية وعملتها تسمى اليوان، وتشغل الصين منطقة شرق آسيا، وتحدها منغوليا في الشمال وروسيا في

الشمال الشرقي والشمال الغربي، وأفغانستان وباكستان
وطاجكستان وكازاخستان في الغرب وفي الجنوب الهند
ونيبال وبوتان وميانمار ولاوس وفيتنام، وفي الشمال الشرقي
كوريا الشمالية وفي الشرق بحر الصين، ومن أنهارها نهر
تشانج (يانج تسي) ونهر هوانج (النهر الأصفر) ونهر إيزي
يانج (سيكيانج)، وأعلن قيام الصين الشعبية في أول أكتوبر
١٩٤٩م.





الضفة الغربية /West Bank /أنظر فلسطين

هي جزء كبير من فلسطين تقع على الضفة الغربية لنهر الأردن، وكانت تتبع السيادة الأردنية حتى عام ١٩٦٧م عندما احتلتها إسرائيل، وبها بعض الأماكن المقدسة، وتقيم عليها وعلى غزة السلطة الفلسطينية الحكم الذاتي منذ اتفاقيات أوسلو.

ضم (ضم الأقاليم والبلدان) Annexcion

يعنى بالضم سياسياً إنهاء استقلال بلد معين وإضافته إلى بلد آخر فيصبح تابعاً له ويفقد شخصيته ويتبع قوانين وسياسة الوطن الأم الذي ضم هذا البلد إليه، والضم عادة يكون نتيجة حرب انهزم فيها الأقليم المضموم أو باتفاق بين الطرفين أو بمعاهدة دولية جماعية.



حرف الطاء

طاجيكستان Tajikistan

جمهورية طاجيكستان مساحتها تبلغ ١٤٣١٠٠ كم^٢، وعدد سكانها نحو ٧ مليون نسمة، وعاصمتها دوشامت ولغتها الرسمية الطاجيك، وهي لغة تشبه الفارسية، وكل سكانها من المسلمين، وعملتها الروبل الطاجيكي، ونظام الحكم رئاسي شيوعي، وتقع البلاد في وسط آسيا تحدها الصين شرقاً وأفغانستان جنوباً وأوزبكستان غرباً وشمالاً وكيرجيزستان شمالاً، وبها نهر أموداريا، وكانت إحدى جمهوريات الاتحاد السوفيتي السابق منذ عام ١٩٢٩م حتى انفصلت مستقلة عنه ١٩٩١م.

طبرية Tiberias / أنظر بحيرة طبرية

مدينة في الجليل شمالي فلسطين على الشاطئ الغربي من بحيرة طبرية.

طبغرافية Topography

مصطلح طُبعْرافية يعني وصف معالم المكان من بيئته وموقعه الجغرافي ومناخه وكل ظاهرات البيئة به.

طنجة Tanger

ميناء طنجة امتاز بموقعه الاستراتيجي في مدخل البحر المتوسط، وتمت هناك معاهدات لتنظيم السياسة الأوزربية في شرق البحر المتوسط، وأنشئ للميناء نظام دولي زال باستقلال المغرب، وكانت جزءاً من مراكش الأسبانية من ١٩١٢م-١٩٢٣م، ثم صارت منطقة دولية محايدة ومنزوعة السلاح تديرها لجنة من بلجيكا وفرنسا وإيطاليا وهولاندا والبرتغال وأسبانيا والسويد وبريطانيا والولايات المتحدة بالإضافة إلى مندوب سلطان مراكش في طنجة، وكان لها برلمان من ١٩٢٣م، وحتى استقلال المغرب عام ١٩٥٦م، وانضمت نهائياً للمغرب عام ١٩٦٠م وصارت ميناءً حراً للتجارة العالمية اعتباراً من ١٩٦٢م.

الطوكيو جاوا Tokugaw Religion

دراسة أجراها العالم بيلاه Bellah حدد فيها القوى الدافعية والعاطفية التي مكنت اليابان من السير نحو المجتمع

الصناعي وهو الخصوصية Particularism والأداء Performance، وأن هذه القيم قد توافقتا مع العواطف والمشاعر الدينية اليابانية.





الظروف العالمية World Conditions

هي التغييرات الكبيرة التي تحدث في العالم، وخصوصاً التطورات التي حدثت في المجال السياسي والاجتماعي والسياسي في القرنين الماضيين.





العالم الثالث Third-World

يقصد بالعالم الثالث مجموعة البلدان والدول التي لا تنتمي للعالم الأول (الدول الرأسمالية) ولا للعالم الثاني (الدول الشيوعية والاشتراكية) وقد تسمى دول الجنوب أو الدول النامية أو غير النامية Undeveloped الدول المتخلفة Underdeveloped، أو مجموعة ال ٧٧، وأغلبية دول هذا العالم فقيرة في متوسط نصيب الفرد من الدخل القومي والإمكانات الصناعية والتكنولوجية. وأغلبها خضعت لاحتلال عسكري أو لشكل آخر من أشكال السيطرة السياسية، وينتج المواد الزراعية والمواد الأولية، وتوصف بأنها الأقل نمواً Least Developed والأكثر تأثراً Most Seriously Affected.

العالم الثالثيون Worldist-Third

هي تسمية تطلق على أصحاب المدرسة الراديكالية قبي التبعية نظراً لتركيزهم على البعد الجغرافي في كافة الأحداث والتغيرات السياسية والاقتصادية العالمية.

عالم ماك Mac World

هو مفهوم يعبر عن سيطرة أمريكا على العالم ووصفها بسيدة العالم بسبب قدرتها الكبيرة، فالمفهوم الجديد للقدرة يعلو فوق قدرات وسائل الإعلام والاتصال والذكاء، وعالم ماك تعني بدقة سيطرة الاحتكارات الأمريكية ومؤسساتها المختلفة على العالم.

عبارة ميردال /Gunnar Mrdal /أنظر الدولة الرخوة

عبر الدول Transnation

وهي المنظمات التي تشترك في عضويتها الدول، أي التي تكون الدول عضواً وحيداً فيه بعيداً عن المنظمات فوق الدول، ومتعددة الجنسيات.

عدم الانحياز والحياد الإيجابي Non-Aligned & Positive Neutrality

هي حركة دولية بدأت عام ١٩٦١م بالقاهرة عندما وضع المؤتمر التحضيرى أول مفهوم لعدم الانحياز، وإن كانت قد

بدأت فعليا في مؤتمر باندونج في إبريل ١٩٥٥م بزعامة عبد الناصر وتيتو ونهرو، وعقدت أول قمة في يوغسلافيا في سبتمبر ١٩٦١م وحضرها ٢٥ دولة ووصلت العضوية لنحو ٧٦ دولة عام ١٩٧٣م والآن فقدت الحركة قياداتها التاريخية والمناخ العالمي الذي ظهرت فيه من الصراع الدولي بين المعسكرين الشرقي والغربي، فقلت أهميتها الدولية رغم انعقاد مؤتمرها الأخير في ماليزيا عام ٢٠٠٣م بحضور نحو ١٢٠ دولة عضو في الحركة التي تعنى الوقوف على الحياد بين القوي الدولية المتصارعة وعدم الانحياز إلى أي كتلة من أجل تحقيق النمو والاستقرار.

العراق Iraq

هي الجمهورية العراقية، كان يتولى الحكم هناك حزب البعث العربي الاشتراكي من خلال مجلس قيادة الثورة منذ انقلاب يوليو ١٩٦٨م قبل الغزو الأمريكي في مارس ٢٠٠٣م وانتهاء حقبة حكم البعث، وعاصمتها بغداد وعدد سكان العراق حوالي ٢٣ مليون نسمة ومساحته ٢٣٤٩١٣ كم^٢ واللغة العربية اللغة الرسمية وبجانبها اللغة الكردية في الشمال وأغلب السكان مسلمون، وعُملتها الدينار

العراقي، وتقع العراق في جنوب غرب آسيا ويجري بها نهري دجلة والفرات الذين يلتقيان على بعد ١٩٣ كيلومتر من رأس الخليج العربي فيكونان نهر واحد هو شط العرب، وتحدها الأردن وسوريا من الغرب وتركيا من الشمال وإيران من الشرق والكويت والسعودية من الجنوب، واستقلت العراق عام ١٩٣٢م، وقامت العراق بحروب ضد جيرانها مثل إيران والكويت مما أنك قواها وجعل الأمم المتحدة ومجلس الأمن بقيادة الولايات المتحدة الأمريكية وبريطانيا تسيطر على مقدراتها وثرواتها، مما جعل هذان الدولتان تغزوان العراق منذ ٢٠ مارس ٢٠٠٣م لتغيير نظام الحكم القائم بالقوة ونجحت في ٩ إبريل ٢٠٠٣ في اسقاط النظام العراقي، وأجريت أول انتخابات ديمقراطية حرة متعددة في ٣١ يناير ٢٠٠٥ فاز فيها الائتلاف الشيعي الموحد بأغلبية بسيطة لتبدأ البلاد عهداً جديداً بوضع الدستور الأساسي للعراق.

العروبة Arabite

العروبة مصطلح يطلق على القومية العربية أو على الرابطة التي تجمع بين الدول والشعوب العربية، وهي

المصدر المشع للفضائل والتقاليد والقيم العربية الأصيلة، والتي تجمعها اللغة العربية والإسلام والأصل الواحد والتاريخ المشترك والامتداد الجغرافي والمصير المشترك، وقد يعبر الأجانب عنها بمصطلح النزعة العربية Arabisme وهو مصطلح غير دقيق يدل على عدم تغلغل العروبة في دم الشعوب الناطقة بالعربية.

عصبة الأمم Nations League

هي أول منظمة دولية مفتوحة تقام في العالم بعد انتهاء الحرب العالمية الأولى حيث نشأت عام ١٩١٩م بميثاق دولي كهيئة دولية لفض المنازعات بين الدول، لمحاولة إيجاد السلم والأمن في العالم، ولكنها لم تنجح في ذلك وانتهت بعد قيام الحرب العالمية الثانية عام ١٩٣٩م، وكان مقرها يقع في مدينة جنيف السويسرية الأوربية.

The العصبة البلقانية/ أنظر الجامعة البلقانية
Balkan League

العصور الوسطى /Medieval Times Mediaevalism

وهي فترة تاريخية تمتد أكثر من ألف عام، وتعبّر عن العصر الذي يتلو الأزمنة القديمة، وتنتهي سياسياً بالثورة الفرنسية، وعلمياً باختراع البخار، وسادت فيها الاعتقادات الخرافية وسيطرة الكنيسة في الغرب، أما في الشرق فكانت هناك نهضة علمية وفكرية كبيرة مثلت الأسس التي بنيت عليها الحضارة الغربية المعاصرة، ويقصد عادة بالمصطلح الميل لما يتصل بنظم أعمال العصور الوسطى أو لكل ما يستمر من البقاء في المجتمع من تراث العصور الوسطى.

علم المصريات Egyptology

هو علم الاهتمام بمصر وبالحضارة الفرعونية المصرية القديمة ملوكاً وأسراً ومعابداً وحياة، وهناك حدثان حددا مولد علم الآثار المصرية هما: حملة نابليون على مصر عام ١٧٩٨م واكتشاف شامبليون لمفتاح قراءة النقوش الهيروغليفية عام ١٨٢٢م بعد اكتشاف حجر رشيد، ويهتم هذا العلم بدراسة مصر خلال أكثر من ثلاثة آلاف عام هي عمر الحضارة الفرعونية المصرية القديمة.

عمان Oman

سلطنة عمان مساحتها تبلغ ٢١٢٤٥٨ كم٢، وعدد سكانها نحو ٣ ملايين نسمة وعاصمتها مسقط، ولغتها العربية، وعملتها الريال العماني، ونظام الحكم ملكي ويرأس السلطان الدولة والحكومة، وتقع البلاد على الساحل الجنوبي الشرقي لشبه الجزيرة العربية وتطل من الشرق على خليج عُمان وفي الجنوب على بحر العرب، وجيرانها الإمارات العربية المتحدة والمملكة العربية السعودية واليمن في الغرب، واستقلت البلاد في عام ١٩٥١م.

**العنصرية /Racialism/ أنظر العرقية – التفرقة
العنصرية**

**عنصرية (تمييز عنصري) /Apartheid/ أنظر
الأبارتهايد**

هي نظرية وممارسة تبرز التفاوت الاجتماعي والاستغلال والحروب بحجة انتماء الشعوب لأجناس مختلفة، وهي ترد الطبائع الاجتماعية الإنسانية إلى سماتها البيولوجية العنصرية

وتقسم الأجناس بطريقة تعسفية إلى أجناس عليا وأجناس دنيا، وتؤدي العنصرية لعمليات التفرقة العرقية وعمليات الإبادة الجماعية، وسياسة التمييز العنصري سياسة قائمة على التمييز بين الناس مما يتناقض مع حقوق الإنسان والإعلان العالمي لهذه الحقوق الصادر عام ١٩٤٨م، وبمقتضى هذه السياسة يقوم عزل كامل بين مجتمع وآخر وتتمتع بالحقوق السياسية فئة معينة وتحرم منها أخرى، وليس للتمييز العنصري من مبرر سوى اضطهاد الإنسان للإنسان.

عهد النهضة Renaissance

هو عصر النهضة الناتج عن الثقافة الغربية والمرتبط ارتباطاً وثيقاً بالمادية العلمية، ويبدأ هذا العهد عادة منذ القرن الثامن عشر وحتى القرن العشرين.



حرف الغين

غانا Ghana

هي جمهورية أفريقية، مساحتها ٢٣٨٥٣٧ كم^٢ وعاصمتها أكرا، وعدد سكانها حوالي ٢٠ مليون نسمة، واللغة الإنجليزية هي اللغة الرسمية وعملتها تسمى سيدي، ونظام الحكم جمهوري رئاسي تعددي الأحزاب، وهي إحدى دول غرب أفريقيا وتطل على خليج غينيا في الجنوب، وتحدها شرقاً توجو وغرباً كوت ديفوار وشمالاً بوركينا فاسو، ومن أنهارها نهر فولتا، وحصلت على استقلالها في ٦ مارس ١٩٥٧م، وكانت تسمى ساحل الذهب.

الغربة /Westercentrism/ أنظر التمرکز الحضاري الغربي حول الذات

والغربة هي اتخاذ الأسلوب الغربي في المعيشة والحياة والنظم والاقتصاد والسياسة والحكم لشعوب غير غربية في العالم، أي نشر المفاهيم الغربية (الرأسمالية والديمقراطية) في مختلف بقاع العالم.

الغزو Invasion

يقصد بالغزو اجتياح جيوش دولة ما أراضي دولة أخرى ومحاربتها، وذلك بهدف الاستيلاء على أراضي تلك الدولة.

غينيا Guinea

جمهورية غينيا كانت تسمى من قبل غينيا الفرنسية، عاصمتها كوناكري، ومساحتها تبلغ ٢٤٥٨٥٧ كم^٢، وعدد سكانها نحو ٨ مليون نسمة ولغتها الرسمية الفرنسية وأغلب سكانها مسلمون وعملتها الفرنك الغيني، وهي جمهورية ديمقراطية رئاسية برلمانية تعددية، وتقع على الساحل الأطلسي لغرب أفريقيا تحدها من الشمال غينيا بيساو والسنغال ومالي، ومن الشرق كوت ديفوار ومن الجنوب ليبيريا، وبها أنهار جامبيا والسنغال والنيجر، وتحقق استقلالها عن فرنسا في ٢ أكتوبر ١٩٥٨م.

غينيا الأسبانية/ أنظر غينيا الإستوائية

Equatorial Guinea

غينيا الإستوائية Equatorial Guinea

جمهورية غينيا الإستوائية كانت تسمى سابقاً غينيا
الأسبانية، وعاصمتها ملابو التي تقع في جزيرة بيوكو،
ومساحتها تبلغ ٢٨٠٥١ كم٢، وعدد سكانها نحو نصف مليون
نسمة، ولغاتها الرسمية الفرنسية والأسبانية، وعمتها الفرنك
سيفا، وهي رئاسية ديمقراطية تعددية، وهي من دول غرب
أفريقيا، وهي الدولة الأفريقية الوحيدة الناطقة بالأسبانية،
وتتكون من جزئين: جيب يقع في أرض القارة الأفريقي
ويسمى ريوموني ويحده من الغرب خليج غينيا ومن الشمال
الكاميرون ومن الشرق والجنوب الجابون، والجزء الثاني
فعدد من الجزر في خليج غينيا، وحصلت على استقلالها عن
أسبانيا في عام ١٩٦٨م.

غينيا البرتغالية/ أنظر غينيا بيساو - Guinea- Bissau

غينيا بيساو Guinea-Bissau

جمهورية غينيا بيساو هي غينيا البرتغالية سابقاً،
عاصمتها بيساو، ومساحتها تبلغ ٣٦١٢٥ كم٢، وعدد سكانها
مليون ونصف المليون نسمة، وتتحدث البرتغالية، وعمتها
الفرنك سيفا، والنظام رئاسي تعددي الأحزاب، وتقع البلاد

على الساحل الأطلنطي لأفريقيا الغربية، وتقع بين السنغال في الشمال وغينيا في الشرق والجنوب، ولها أرخبيل من الجزر في المحيط الأطلنطي يسمى أرخبيل بيجاجوس، واستقلت في ١٠ سبتمبر ١٩٧٤م.

غينيا الفرنسية/ أنظر غينيا Guinea





الفاتيكان State Of The Vatican City

اسمها الرسمي دولة مدينة الفاتيكان، وهي دولة محايدة لا تشترك في حرب ما بل تقوم بالوساطة والتحكيم لصالح السلام، تقع في قلب مدينة روما عاصمة إيطاليا، مساحتها أقل من نصف كم ٢ أو نحو ٥٢٥ هكتار (حوالي ١٠٥ أفدنة) وسكانها نحو ٨٦٠ من أصحاب النيافة والقساوسة والرهبان والحراس، وتجكع روحياً العالم المسيحي الكاثوليكي، واللغة الرسمية اللاتينية والديانة الكاثوليكية الرومانية، ويحكمها البابا ويملك كل السلطات التشريعية والتنفيذية والقضائية، وعند وفاة البابا ينتخب الكرادلة خليفته مدى الحياة، والعملية الرسمية ليرة الفاتيكان والليرة الإيطالية وهما متساويان في القيمة، وتعتبر أصغر دولة مستقلة في العالم، وتقع على تل الفاتيكان على الضفة اليمنى من نهر التيبر داخل روما.

الفاشية Fascim

هي حركة سياسية حققت نجاحاً في إيطاليا بزعامة موسوليني، ومذهبها إقامة نظام ديكتاتوري غير برلماني يقوم

على أساس تمجيد الدولة والعداء للديمقراطية والليبرالية والاشتراكية، وشعارها (كل شيء للدولة ٠٠ لا شيء ضد الدولة ولا شيء خارج الدولة). كما أن الفاشية لا يهتمها سعادة الفرد واحترام حرياته وكرامته، بل لا يهتمها سوى رفع شأن البلاد في الميدان الدولي، ونظامها السياسي يقوم على مجلس نيابي يمثل الحرف والمهن ويرسم السياسة العليا للدولة مجلس الفاشية برئاسة الزعيم.

فانواتو Vanuatu

هي ما كانت تعرف سابقا باسم: هيرديز الجديدة، وهي جمهورية رئاسية، تبلغ مساحتها ٤٧٦٣ كم٢، وعدد سكانها نحو مائتي ألف نسمة، وعاصمتها بورت فيلا، ولغاتها الرسمية الفرنسية والإنجليزية والبيلاما، وعملتها تسمى الفاتو، ونظامها رئاسي ديمقراطي تعددي، وتتكون البلاد من حوالي ٨٠ جزيرة صغيرة تقع في جنوب غرب المحيط الهادي شمال شرقي أستراليا، جيرانها جزر فيجي في الشرق وجزر سليمان في الشمال الغربي، وأكبر الجزر إسبيريتو سانتو وإيفيت وماليكولا مالو وتتا، واستقلت في ٢٠ يوليو ١٩٨٠م.

الفرانكوفونية Francophonie

معنى الفرانكوفونية: أنصار اللغة الفرنسية، والفرانكوفونية تمثل تياراً ثقافياً نودي به في أعقاب استقلال البلاد التي كانت خاضعة للسيادة الفرنسية بقصد الإبقاء على الصلات الثقافية المشتركة المتمثلة في معرفة اللغة الفرنسية وثقافتها، وتطور الأمر بإنشاء حركة أو منظمة الفرانكوفونية وتشكيل أمانة عامة لها ومستويات مختلفة من القمة الفرانكوفونية والتوسع في توثيق الصلات العسكرية والسياسية والاقتصادية بين الدول الأعضاء وفرنسا الأم.

فرموزا/ أنظر تايوان Taiwan

وهو أيضا اسم مضيق بحري بين تايوان وأرض الصين الأم.

الفرنجة/ أنظر التغريب Westernization

الفرنجة Franks

قوم كانوا يسكنون غرب ألمانيا، دخلوا الولايات الرومانية عام ٢٥٣م واحتلوا هولندا ومعظم بلاد الغال (فرنسا القديمة)

واستقروا في حوض نهر الراين، وأسسوا إمبراطورية الفرنجة التي بلغت مجدها في القرن التاسع الميلادي.

فرنسا France

الجمهورية الفرنسية دولة أوربية عاصمتها باريس، وتبلغ مساحتها ٥٤٧٠٢٦ كم٢، وعدد سكانها نحو ٦٠ مليون نسمة، وعملتها الفرنك الفرنسي، ولغتها الرسمية الفرنسية، وتسود فيها الديانة الكاثوليكية، وتتمتع بنظام جمهوري برلماني ديمقراطي تعددي، وتقع فرنسا في غرب أوربا بين المحيط الأطلنطي والبحر المتوسط، وتحدها أسبانيا من الجنوب وإيطاليا وسويسرا وألمانيا من الشرق ولوكسمبرج وبلجيكا من الشمال، وتجري بها أنهار السين ولوار وجارون والرون، وتتبعها جزيرة كورسيكا بالبحر المتوسط جنوب شرقي مدينة نيس، وعاصمة الجزيرة أجكسيو، وهي إقليم فرنسي يمثل بعضوين في مجلس الشيوخ وثلاثة أعضاء بالجمعية الوطنية، وتعيش فرنسا في الجمهورية الخامسة الآن ومنذ عام ١٩٥٦م بعد تعديل الدستور الفرنسي، وفرنسا أقسام إدارية وراء البحار مثل جويانا الفرنسية وجواد لوب

والمارتينيك وري يونيو ، وسان بيير وميكولون وبولينسيا
الفرنسية ومايوت وكالدونيا الجديدة وجزر واليس وفوتونا.

فصائل الدم Serological Traits

ينتمي كل البشر إلى أربع فصائل دم Blood Group
يرمز إليها بالحروف التالية: فصيلة AB وفصيلة A وينتمي
إلى كل منها ٢٠% من سكان العالم، وفصيلة O وفصيلة B
التي ينتمي إلى كل منها ٣٠% من سكان العالم.

فلسطين Palestine

فلسطين بلد مقدس، سميت بهذا الاسم نظراً لمعيشة
الفلسطينيين بها في القرن الثاني عشر قبل الميلاد، وتسمى
أيضاً أرض كنعان، وذكرت في التوراة باسم الأرض
المقدسة، وبها بيت لحم مهد السيد المسيح والمسجد الأقصى
الذي أسري بسيدنا محمد صلى الله عليه وسلم إليه، وهي
تحتل المنطقة الواقعة جنوب شرقي البحر المتوسط في غرب
آسيا، ويحدها من الشرق نهر الأردن والبحر الميت ومن
الشمال الشرقي سوريا ومن الشمال لبنان ومن الجنوب
الغربي شبه جزيرة سيناء بمصر والجزء الجنوبي من البلاد

هو صحراء النقب وهو عبارة عن مثلث تلامس رأسه خليج العقبة، وعاصمتها القدس المدينة المقدسة، وتتكون الدولة الفلسطينية حالياً طبقاً لاتفاقيات أوسلو بمنح الفلسطينيين حكماً ذاتياً، قطاع غزة Gaza Strip وهو شريط على ساحل البحر المتوسط يمتد شمال شبه جزيرة سيناء ومساحته تبلغ ٢٣٦٣ كم^٢ وعدد سكانه نحو المليون وربع المليون نسمة، والضفة الغربية لنهر الأردن West Bank وهي هضبة تقع غربي البحر الميت ونهر الأردن، تحدها الأردن شرقاً وإسرائيل في الشمال والغرب والجنوب، ومساحتها ٥٨٧٩ كم^٢ وعدد سكانها حوالي ٢ مليون نسمة، وتسمى الحكومة الفلسطينية السلطة الوطنية الفلسطينية وبها رئيس السلطة المنتخب من قبل الشعب الفلسطيني ورئيس الوزراء المنتخب من قبل المجلس الوطني الفلسطيني، وفلسطين حالياً محتلة منذ عام ١٩٤٨ وبعض أجزائها احتل عام ١٩٦٧م من قبل إسرائيل .

الفلبين Philippines

دولة الفلبين هي جمهورية نيابية ديمقراطية آسيوية عاصمتها مانيلا، ومساحتها ٣٠٠٠٠٠ كم^٢ وعدد سكانها

حوالي ٨٠ مليون نسمة ولغتها الفيليبينو وهي أساسها لغة
تاجالوج، وكذلك اللغة الانجليزية، وعُملتها البيزو، وتقع
الفلبين في جنوب غرب المحيط الهادي بين خط الاستواء
ومدار السرطان وتضم أكثر من سبعة آلاف جزيرة تكون
أرخبيل يقع بعيدا عن الساحل الجنوبي الشرقي لقارة آسيا،
وأقرب الجيران إليها ماليزيا وأندونيسيا في الجنوب، وأغلب
السكان يتركزون في ١١ جزيرة كبرى فقط، واستقلت الفلبين
عام ١٩٤٦م.

فنزويلا Venezuela

جمهورية فنزويلا جمهورية فيدرالية تتكون من ٢٢
ولاية، تبلغ مساحتها ٩١٢٠٥٠ كم٢ وعدد سكانها نحو ٢٤
مليون نسمة، وعاصمتها كاراكاس، ولغتها الرسمية الأسبانية
وعملتها تسمى بوليفر، وهي جمهورية برلمانية ذات رئيس
منتخب وتعدد حزبي، وتشغل فنزويلا معظم الساحل الشمالي
لأمريكا الجنوبية على البحر الكاريبي وتحدها من الغرب
كولومبيا ومن الجنوب البرازيل ومن الشرق جويانا، وتتبعها
٧٢ جزيرة في البحر الكاريبي، وبها نهر أورينكو وروافده

وجبال الأنديز وبحيرة مراكيبو، وحصلت فنزويلا على استقلالها على يد سيمون بوليفار عام ١٨٢١م.

فنلندا Finland

جمهورية فنلندا تقع في شمال أوروبا حيث تحدها أذرع بحر البلطيق في الغرب والجنوب الغربي وروسيا في الشرق والنرويج في الشمال والسويد في الغرب، وتبلغ مساحتها ٤٥٢٣٨١ كم^٢، وعدد سكانها حوالي ٥،٥ مليون نسمة، وعاصمتها هلسنكي، وعملتها تُسمى مَرَكَا، واللغات الرسمية بها الفنلندية والسويسرية، وهي ذات نظام رئاسي وتعددية حزبية وديمقراطية ثابتة، واستقلت البلاد استقلالاً تاماً في ديسمبر ١٩١٧م.

فولتا العليا/ أنظر بوركينا فاسو Burkina Faso

فيتنام Vietnam

جمهورية فيتنام الاشتراكية عاصمتها هانوي ومساحتها تبلغ ٣٢٩٥٦٦ كم^٢ وعدد سكانها نحو ٨٠ مليون نسمة، واللغة الفيتنامية هي اللغة الرسمية وعملتها تسمى دونج،

ونظام الحكم شيوعي رئاسي ديمقراطي ذات حزب واحد، وتقع فيتنام في جنوب شرق آسيا على الساحل الشرقي لشبه جزيرة الهند الصينية حيث تطل على بحر الصين الجنوبي، وجيرانها الصين من الشمال ولاوس وكمبوديا من الغرب، وبها النهر الأحمر، وفيتنام صاحبة ملحمة بطولية في التاريخ الإنساني عندما قاومت الغزو الأمريكي وأجبرت القوات الأمريكية على الانسحاب من البلاد في ٢٧ يناير ١٩٧٣م، رغم أنها استقلت في عام ١٩٥٤م.

فيجي Fiji

جمهورية جزر فيجي مساحتها ١٨٣٣٣ كم٢ وعدد سكانها حوالي مليون نسمة، وعاصمتها سوافا، ولغتها الرسمية الإنجليزية والفيجية، وعملتها الدولار الفيجي، وهي جمهورية رئاسية ديمقراطية تعددية، وفيجي عبارة عن مجموعة جزر في غرب جنوب المحيط الهادي وتضم حوالي ٣٢٢ جزيرة منها مائة جزيرة مسكونة أكبرها بيتي ليفو وفانو ليفو، وأقرب جيرانها فانواتو غرباً وتونجا شرقاً، وتحقق الاستقلال عن بريطانيا عام ١٩٧٠م.

الفيدرالية Federalism

الفيدرالية هي أهم صور الكيانات الدولية الناجحة حتى الآن، وهي تعني اتحاد وحدات أو ولايات مستقلة تحت سلطة سياسية واحدة في السياسة الخارجية والدفاع، على أن تبقى باقي السلطات في أيدي الولايات والتي تتمتع بالحكم الذاتي، وينظر إلى الهيكل الاتحادي Federal Structure بأنه يسهم مساهمة كبيرة في الدفاع عن الحرية وحمايتها من ظهور الاستبداد المركزي Central Tyranny، وأهم النماذج الفيدرالية التي نشاهدها في عالم اليوم الولايات المتحدة ونيجيريا.

فيلادلفيا Philadelphia

مدينة أمريكية أنشأها وليم بن عام ١٦٨٢م وسماها مدينة الحب الأخوي وخططها بحيث تحيط الحدائق بكل مسكن من مساكنها لتكون مدينة ريفية خضراء تتوافر فيها كل الشروط الصحية، وأصبحت فيلادلفيا ولاية أمريكية بعد ذلك بعد امتلائها بالمستوطنين من إنجلترا وبقية دول أوروبا.

فيورد/ أنظر شرم Fjord





القارة الجنوبية القطبية / أنظر أنتاركتيكا

Antractica

وتسمى القارة المتجمدة الجنوبية

قبرص Cyprus

هي جزيرة في البحر المتوسط، وتسمى جمهورية قبرص الجنوبية اليونانية، وعاصمتها نيقوسيا وهي مقسمة بين القبارصة اليونانيين ويسمون قسمهم لفكوسيا والقبارصة الأتراك ويسمون قسمهم لفكوشا، وتبلغ المساحة ٩٢٢٥١ كم^٢ يحتل الأتراك منها ٣٣٣٥ كم^٢، ويبلغ عدد السكان أكثر من ٨٠٠ ألف نسمة منهم حوالي ١٥٠ ألف نسمة للقبارصة الأتراك، واللغات الرسمية اليونانية والتركية والعملية الجنيه القبرصي، ونظام الحكم رئيس منتخب أي نظام رئاسي وتعددي الأحزاب، وهي ثالث أكبر جزر البحر المتوسط وتقع في الشمال الشرقي له، وتبعد عن الساحل الجنوبي لتركيا نحو ٧٠ كم وفي شرقها الساحل السوري، وتحدها تركيا في الشمال وسوريا ولبنان في الشرق، واستقلت البلاد

قبرص موحدة عام ١٩٥٩م، وانقسمت إلى دولتين يونانية وتركية دون أن تعترف دولة واحدة بالدولة القبرصية التركية سوى تركيا.

قبرص الشمالية /Northern Cyprus / أنظر

قبرص

دولة لغتها التركية وعملتها الليرة التركية وأعلنت في ١٥ نوفمبر ١٩٨٥م، وهي ليست عضواً في الأمم المتحدة.

القرية العالمية Global Village / أنظر

العولمة/ ثورة الاتصالات

وهي مفهوم ظهر لأول مرة بعد الحرب العالمية الثانية وشعار رفعه مارشال لتضامن العالم لإزالة ما خلفته الحرب من دمار في العالم، وهو يعبر حالياً عن التغيرات التي حدثت في العالم من نمو هائل للتكنولوجيا وخصوصاً في حقل الاتصالات التي ألغت الحواجز والعوازل الجغرافية والثقافية بين مختلف المجتمعات مما جعل العالم كله بمثابة قرية صغيرة، وخلقت ظاهرة الاتصال الأممي Transnational Phenomena التي ربطت شعوب

العالم بسرعة فائقة، وأسفرت عن تخلي العالم عن فكرة أن
الدولة مركز العالم State-Centric Preception.

قطاع غزة / Gaza Strip / أنظر فلسطين

Palestine

قطر Qatar

دولة قطر تبلغ مساحتها ١١٤٣٧ كم٢ وعاصمتها الدوحة،
وعدد سكانها حوالي ٧٥٠ ألف نسمة، وهي دولة ملكية
مطلقة يحكمها أمير البلاد وكانت محمية بريطانيا قبل أن
تحصل على الاستقلال، وتشغل البلاد شبه جزيرة صغيرة
تمتد داخل الخليج العربي من جهة ساحله الغربي، تحدها
السعودية من الغرب والإمارات العربية المتحدة من الجنوب،
وعملتها الريال القطري والدين الرسمي الإسلام واللغة
العربية هي اللغة الرسمية، وتحقق استقلال البلاد عام
١٩٧١م، وتحكمها أسرة آل ثاني.

قناة السويس Suez Canal

هي قناة حفرتها سواعد المصريين تربط بين البحر
المتوسط والبحر الأحمر، وعمل في حفرها نحو ١٢٠ ألف

مصري، وافتتحت عام ١٨٦٩م، وتم توقيع اتفاقية القسطنطينية التي تنظم العمل بالقناة وتقرر حرية المرور بها، وتم تأميمها عام ١٩٥٦م لتصبح قناة مصرية مفتوحة أمام الملاحة العالمية، وتمتد من بورسعيد شمالاً إلى بور توفيق بالسويس جنوباً عبر الاسماعيلية والبحيرات المرة .

قناة بنما Canal Panama

هي قناة تصل المحيط الأطلسي والبحر الكاريبي بالمحيط الهادي، وبدأ حفرها سنة ١٨٨٣م وافتتحت سنة ١٩١٤م، وتخضع سياسياً وإدارياً للولايات المتحدة، وساعات المرور بالقناة نحو ٨ ساعات يومياً، وتحكمها الآن معاهدة عام ١٩٧٧م بين حكومة بنما والولايات المتحدة الأمريكية والتي تضمن مصالح الطرفين.

القوقازية (أجناس) Homo Caucasicus

تتكون المجموعة القوقازية من أربعة أجناس هي: الجنس النرددي والجنس الألباني وجنس البحر المتوسط وجنس الهندوس، والأجناس الثلاثة الأولى فإنها تحتل ثلاثة نطاقات أفقية من الغرب للشرق بالقارة الأوربية، وتزداد فيها سمرة

البشرة والعين والشعر وقصر القامة من الشمال للجنوب أي من الجنس النردي في الشمال إلى جنس البحر المتوسط في الجنوب، أما الجنس الرابع القوقازي فهو جنس الهندوس ضيق الرأس شديد سمار البشرة ولا يختلف كثيراً عن جنس البحر المتوسط ، والصفات العامة للقوقازي هي الشعر المموج والبشرة التي تتراوح بين البياض والسمرة والرأس فيها الطويل والمتوسط والعريض والفك غير بارز Orthognathous وعظام الخدين غير بارزة والأنف ضيقة والعين مستقيمة والأسنان صغيرة والقامة بين المتوسط وفوق المتوسط.





الكائن الخرافي Centaure

هو كائن مبدع في أمريكا ونمط من أنماط التفكير الخرافي الأمريكي الذي تحاول فرضه على العالم ضمن نطاق العولمة، وهو كائن مزود برأس ليبرالية مثبت على جسد سلطوي تحكيمي استبدادي مشبع بمبدأ أتركه يعمل...أتركه يمر Laisser Faire.. Laisser Passer ويعمل على الإغلاء من اللامساواة الاجتماعية والفروقات وغيرها من الأمور الشاذة التي يجسدها هذا الكائن الخيالي في نفوس العالم أجمع.

الكاثوليكية Catholicism

هي إحدى الملة المسيحية التي تنتشر في أوروبا الغربية وأمريكا اللاتينية، وهي موجودة منذ عام ١٠٥٤م، وتعرف الكاثوليكية بتكوين الروح القدس وتطهير النفس بعد الموت ورفع البابا باعتباره وكيل المسيح على الأرض وتعتمد على عزوبة القسيس والصلاة باللاتينية وتقديس العذراء، وكنيستها الرئيسية ومركزها العالمي في الفاتيكان.

كاثوليكية رومانية Roman Catholicism

هي الكنيسة الرئيسية في عالم المسيحية، ويرأس كنيستها بابا الفاتيكان، وتضم أغلب المؤمنين بالمسيحية، وهي تمثل المحافظين المسيحيين.

الكاميرون Cameroon

هي جمهورية أفريقية ديمقراطية، تقع في غرب أفريقيا على خليج غينيا، تحدها نيجيريا من الشمال الغربي وتشاد وأفريقيا الوسطى من الشرق والكونغو والجابون وغينيا الاستوائية من الجنوب الاستوائي، عاصمتها ياوندي ومساحة الدولة ٤٧٥٤٤٢ كم٢ وعدد سكانها نحو ١٦ مليون نسمة واللغات الرئيسية الفرنسية والإنجليزية، وعُلمتها فرنك سيفا، واستقلت الكاميرون الفرنسية عام ١٩٦٠ واندمج معه الجزء الذي كان محتلاً للبريطانيين عام ١٩٦١م لتصبح الدولة جمهورية الكاميرون الفيدرالية ثم أصبحت دولة موحدة بمقتضى دستور صدر عام ١٩٧٢م.

الكثافة Catholiticisim

الكثلكة حركة سياسية دينية استمدت قوتها من الكنيسة الكاثوليكية، ونشأ في ظلها الحزب الديمقراطي الكاثوليكي في مطلع القرن التاسع عشر، وأصبح لهذا النوع من النشاط السياسي الديني قوته في فرنسا وألمانيا وإيطاليا وبلجيكا وغيرها من الدولة، ومعناها محاولة هيمنة الكنيسة الكاثوليكية على ما عداها من كنائس وخصوصاً في أوروبا.

كرجيزستان Kyrgyzstan

جمهورية كرجيزستان (كرجيزيا سابقاً) مساحتها ١٩٨٥٠٠ كم٢ وعدد سكانها نحو ٥ ملايين نسمة وعاصمتها بيشكك (فرونز سابقاً) ولغتها الرسمية الكرجيزية والروسية، وهي جمهورية دستورية ذات تعدد حزبي، وعملتها سم، وتقع في وسط آسيا وكانت ضمن الاتحاد السوفيتي وتعرف باسم جمهورية الكرجيز السوفيتية الاشتراكية واستقلت عام ١٩٩١م بعد انهيار الاتحاد السوفيتي، وتحدها شمالاً كازخستان، وشرقاً الصين وغرباً أوزبكستان وجنوباً طاجيكستان، وتجري في أراضيها نهر الينيسي.

الكرجيز/ كرجيزيا/ أنظر كرجيزستان
Kyrgyzstan

كرواتيا Croatia

جمهورية كرواتيا تبلغ مساحتها ٥٦٥٣٧ كم٢ وعدد سكانها نحو ٥ ملايين نسمة، وعاصمتها زغرب، ولغتها الرسمية الصربية والكرواتية، وهي جمهورية ديمقراطية برلمانية، وعملتها الكونا، وتقع في جنوب شرق أوروبا في شبه جزيرة البلقان، وكانت في السابق إحدى جمهوريات يوغسلافيا الست، وتحدها من الشمال سلوفينيا والمجر ومن الشرق يوغسلافيا (صربيا) ومن الجنوب البوسنة والهرسك ومن الغرب بحر الأدرياتيك، وبها أنهار درافا وسافا والدانوب، وأعلنت البلاد استقلالها في ١٨ أكتوبر ١٩١٨م ودخلت في اتحاد مع الجبل الأسود وصربيا وسلوفينيا مكونة مملكة الصرب وسلوفينيا والتي تحولت ليوغسلافيا بعد الحرب العالمية الثانية، وأعلنت كرواتيا استقلالها كدولة عام ١٩٩١م.

كريباس Kiribati

جمهورية كريباس كانت تسمى سابقاً جزر جليبرت، وعاصمتها تاراوا، وتبلغ مساحتها ٧٢٦ كم٢، وعدد سكانها حوالي ٩٠ ألف نسمة، وعملتها الدولار الاسترالي، ولغتها

الرسمية الإنجليزية ومعها الجيليريز، وهي جمهورية مستقلة تقع في وسط المحيط الهادي وتتكون من ثلاث مجموعات من الجزر هي مجموعة جيلبرت على خط الاستواء ومجموعة فينكس إلى الشرق منها ومجموعة لاين شرقي فينكس، وجيرانها نورو في الشمال الغربي وجزيرة توفالو وتوكيلو في الجنوب، وحصلت البلاد على استقلالها في ١٣ يوليو ١٩٧٩م.

كازاخ السوفيتية الاشتراكية/ أنظر كزاخستان Kazakhstan

كزاخستان Kazakhstan

جمهورية كزاخستان تبلغ مساحتها ٢٧١٧٣٠٠ كم^٢، وعدد سكانها نحو ١٨ مليون نسمة وعاصمتها أستانا ولغاتها الكازاخ والروسية، وعملتها تسمى تنج، وهي جمهورية دستورية تعددية الأحزاب، وتقع البلاد في وسط آسيا تحدها روسيا من الشمال والصين في الشرق وكرجيزستان وأوزبكستان وتركمنستان في الجنوب وبحر قزوين في الغرب، ويجري بها نهر الفولجا، وكانت إحدى جمهوريات الاتحاد السوفيتي السابق وكانت تسمى جمهورية كازاخ

السوفيتية الاشتراكية، وانفصلت بعد انحلال الاتحاد عام ١٩٩١م.

كشمير Kashmir

كشمير كانت جزءاً من ولاية جامو في شمال الهند أيام الحكم البريطاني، وهي مقسمة اليوم بين الهند وباكستان ، وتبلغ مساحتها في الهند (ولاية جامو وكشمير وعاصمتها جامو الشتوية وسريناجار الصيفية) ٢٢٢٢٠٠ كم٢ وعدد سكانها نحو ٩ ملايين نسمة، أما الجزء الباكستاني من كشمير فمساحته ٧٨٩٠٠ كم٢ وعدد سكانه نحو ٣ ملايين نسمة، وأغلب السكان في كشمير مسلمون، ومناطقهم بها نهر الهندوس ونهر بلتورو، وما زالت مشكلة كشمير تسبب النزاعات بين الهند وباكستان والتي تطالب بتوحيدها.

كمبوديا Cambodia

مملكة كمبوديا عاصمتها فنوم بنه ومساحتها ١٨١ ألف كم٢ وسكانها حوالي ١٢ مليون نسمة ولغتهم لغة الخمير وهي اللغة الرسمية ومعها اللغة الفرنسية، ودينها البوذية، وعملتها الريال الكمبودي، وهي ملكية دستورية بها تعدد حزبي،

وسكانها من شعب الخمير الحمر وهو من أقدم الشعوب في جنوب شرق آسيا حيث تقع البلاد هناك في شبه جزيرة الهند الصينية، تحدها من الغرب والشمال تايلاند ومن الشمال الشرقي لاوس ومن الشرق والجنوب فيتنام ومن الغرب خليج سيام، واستقلت عام ١٩٤٩م داخل الاتحاد الفرنسي حتى سيطر سيهانوك عسكريا على البلاد عام ١٩٥٣م.

كندا Canada

دولة شاسعة المساحة في أمريكا الشمالية مساحتها ٩٩٧٦١٦٨ كم^٢، وعدد سكانها نحو ٣١ مليون نسمة وعاصمتها أوتوا، وعملتها الدولار الكندي، ولغاتها الرسمية الإنجليزية والفرنسية، وهي دولة ديمقراطية برلمانية تحت التاج البريطاني ويمثله الحاكم العام الذي لا يتصرف إلا بمشورة رئيس الوزراء، وهي دولة فيدرالية، وتقع في الجزء الشمالي من قارة أمريكا الشمالية وتطل على المحيط الأطلنطي شرقا والمحيط الهادي غربا وجنوبا الولايات المتحدة الأمريكية وشمالا القطب الشمالي، وتوجد بها البحيرات العظمى ونهر نياجرا وشلالاته ونهر ماكنزي ونهر سانت لويس، واستقلت تحت التاج البريطاني عام ١٩٣١م،

ومن بين ولاياتها الرئيسية ولاية كوبك الفرنسية التي حاولت الاستقلال ولكن الاستفتاءات تؤكد تمسك معظم السكان بالاتحاد الفيدرالي مع كندا.

الكنيسة الانجليزية Church Of England

وهي كنيسة مستقلة لها تقاليدها، وتقوم على طائفة البروتستانت، ويصوت رعايا الكنيسة عادة لحزب العمل بينما يصوت غير الملتزمين منهم لحزب الأحرار أو حزب العمل، بينما يصوت الكاثوليك في الغالب لحزب العمل، وتسمى الكنيسة الأنجليكانية.

الكنيسة البروتستنتية Lutheran Church

هي كنيسة جديدة في العالم المسيحي، أسسها المصلح الديني مارتن لوثر الألماني الذي عاش في الفترة من ١٤٨٣-١٥٤٦م، وأتباع هذا المذهب أغلبهم في إنجلترا.

كوبا Cuba

جمهورية كوبا دولة شيوعية ذات حزب سياسي واحد، تبلغ مساحتها ١١٤٥٣٤ كم٢ وعدد سكانها نحو ١٢ مليون، وعاصمتها هافانا، ولغتها الرسمية الأسبانية وعملتها البيزو

الكوبي، وتقع كوبا في البحر الكاريبي وهي أكبر جزيرة هناك، وتوجد في مدخل خليج المكسيك على بعد ١٤٤ كم جنوب سلسلة جزر فلوريدا كيز الواقعة جنوب ولاية فلوريدا الأمريكية، وهي واحدة من جزر الهند الغربية وجيرانها الباهامز والولايات المتحدة في الشمال والمكسيك في الغرب وجاميكا في الجنوب وهايتي في الشرق، واستقلت كوبا عن أسبانيا في عام ١٨٩٩م في ظل الحماية الأمريكية وحصلت على استقلالها الكامل عام ١٩٣٤م وأصبحت جمهورية شيوعية منذ ١٩٥٩م وحتى الآن.

كوت ديفوار Cote D,Ivoire

الإسم الرسمي جمهورية ساحل العاج، عاصمتها الرسمية ياماسوكرو وعاصمتها الفعلية أبيدجان، مساحتها تبلغ ٢٣٢٢٤٦٢ كم^٢ وعدد سكانها يزيد عن ١٦ مليون نسمة، ولغتها الرسمية الفرنسية وعملتها الفرنك سيفا (المجموعة المالية الأفريقية)، ونظام الحكم بها جمهوري رئاسي بها تعدد أحزاب، وتقع البلاد على الساحل الشمالي لخليج غينيا، تحدها من الغرب ليبيريا وغينيا ومن الشمال مالي وبوركينا فاسو

ومن الشرق غانا، وبها قناة فريدي وجبال تورا، واستقلت في أغسطس عام ١٩٦٠م.

كوريا الجنوبية South Korea

جمهورية كوريا عاصمتها سول، وتبلغ مساحتها ٩٩٣٩٢ كم^٢ وعدد سكانها نحو ٤٧ مليون نسمة، ولغتها الكورية وعملتها تيمى وون، وهي ذات حكم جمهوري ديمقراطي ذات تعدد حزبي، وتقع في شمال شرق آسيا في شبه الجزيرة الكورية، وجارتها كوريا الشمالية واستقلت عام ١٩٤٨م.

كوريا الشمالية North Korea

جمهورية كوريا الشعبية الديمقراطية وعاصمتها بيونج يانج، وتبلغ مساحتها ١٢١٢٩ كم^٢ وعدد سكانها نحو ٢٢ مليون نسمة، ولغتها الكورية وعملتها وون، وهي دولة شيوعية ذات حزب واحد وهو حزب العمال الكوري ويقوم مجلس الشعب الأعلى باختيار الحكام والوزراء، وتقع في شبه الجزيرة الكورية في شرق آسيا بين البحر الأصفر في الغرب الذي يفصل بينها وبين الصين وبين بحر اليابان في

الشرق وهو الذي يفصل بينها وبين اليابان، ويحدها في الشمال الصين وروسيا وفي جنوبها كوريا الجنوبية، ويجري فيها نهر بالو، واستقلت عام ١٩٤٨م.

كوستاريكا Costa Rica

جمهورية كوستاريكا تبلغ مساحتها ٥٠٨٩٨ كم^٢ وعدد سكانها حوالي ٤ ملايين نسمة وعاصمتها سان جوزيه، ولغتها الرسمية الأسبانية وعمتها تسمى كولون كوستاريكا، وهي جمهورية رئاسية ديمقراطية ذات تعدد حزبي، وتقع البلاد في أمريكا الوسطى بين البحر الكاريبي في الشرق والمحيط الهادي في الغرب، وتحدها نيجارجوا في الشمال وبنما في الجنوب، وتخضع لسيادتها جزيرة كوكوس الواقعة في المحيط الهادي على بعد ٤٨٣ كم، واستقلت كوستاريكا في عام ١٨٢١، وأرست قواعد الجمهورية عام ١٨٤٨م.

الكوكبة Globalization / أنظر العولمة

كولومبيا Colombia

جمهورية كولومبيا تبلغ مساحتها ١١٣٨٩١٠ كم^٢ وعدد سكانها نحو ٤٠ مليون نسمة، وعاصمتها بوجوتا، واسم

العاصمة كاملاً سانتا فيه دي بوجوتا، ولغتها الرسمية الأسبانية وعملتها البيزو الكولومبي، وهي دولة جمهورية رئاسية ديمقراطية بها تعدد حزبي، وتقع في الجزء الشمالي الغربي من قارة أمريكا الجنوبية، وهي الدولة الوحيدة التي تطل حدودها على المحيطين الهادي والأطلسي، وتحدها بنما في الشمال الغربي وإكوادور وبيرو في الجنوب وفنزويلا والبرازيل من الشرق، وبها سلاسل جبال الأنديز وأنهار مجدالينا والأمازون وأورينوكو، واستقلت البلاد عام ١٩٢٤ بقيادة المناضل الأمريكي الجنوبي سيمون بوليفار الذي حرر البلاد مع فنزويلا وبنما وأكوادور ووحدها في دولة كولومبيا الكبرى في الفترة من ١٨١٩م وحتى ١٨٣٠م وانفصلت بعد ذلك فنزويلا وإكوادور.

كومونولث Commonwealth

وهو رابطة بين دول متقاربة في الاتجاه قد يصل لتكوين اتحاد كونفدرالي، وهي غالباً علاقة تعتمد على الثروة والاقتصاد بينما تكون كل دولة مستقلة استقلالاً تاماً، ومن أشهر هذه الروابط في عالمنا المعاصر: الكومنولث البريطاني وهو يضم دولاً تتمتع بالحكم الذاتي أو الاستقلال

التام وترتبط فيما بينها بولاء مشترك وهو الولاء للتاج البريطاني، والفرانكفونية ورابطة الجمهوريات السوفيتية السابقة وغيرها.

والكومونولث لفظ أطلق على الحكومة الجمهورية في إنجلترا التي تشكلت في الفترة من ١٦٤٩-١٦٦٠م قبل أن يعود الحكم الملكي لها مرة ثانية بأسرة استيوارت.

ويعني الكومونولث حرفيا الثروة المشتركة، ويرمز به إلى نظام سياسي اتحادي يقوم على استقلال كل عضو في انتمائه إلى جماعة معينة والعمل في اتحاد دفاعاً عن المصالح المشتركة للجماعة.

كومونولث الدول المستقلة CIS/

/Commonwealth Of Independent States

أنظر روسيا

رابطة الدول المستقلة تضم جمهوريات الإتحاد السوفيتي السابق، وأنشئت عقب انحلاله في ديسمبر ١٩٩١م، وعدد الأعضاء ١٥ دولة، وتضمن اتفاقية الرابطة سيادة كل دولة،

وتتص على التعاون في مجالات كثيرة، وفي عام ١٩٩٤م تم الاتفاق على إقامة منطقة للتجارة الحرة بين الدول الأعضاء.

كومونولث الولايات المتحدة Commonwealth

Of The United State

هو رابطة اتحادية كونفدرالية تجمع بين الولايات المتحدة الأمريكية ومجموعة جزر شمال ماريان بالمحيط الهندي التي كانت تحت الوصاية الدولية وصوتت عام ١٩٩٠م للاتحاد الكونفدرالي مع الولايات المتحدة.

الكوميسا (COMESA) // أنظر السوق المشتركة

لشرق وجنوب أفريقيا

الكوميكون Comecon/Council Of Mutual

Economic Assistance

وهي السوق الأوروبية الشرقية، والتي كانت تضم دول الكتلة الشرقية سابقاً (ما عدا يوغسلافيا) بزعامة الاتحاد السوفيتي سابقاً، وهي الحلف الاقتصادي لهذه الكتلة، وتسمى مجلس المساعدة الاقتصادية المتبادلة، وهو منظمة تجارية لبلدان أوروبا الاشتراكية، وتم حله في يونيو ١٩٩١م).

كوندومينيوم Condominium

كوندومينيوم هو أرض تحكمها دولتان أو أكثر، أو اتحاد ملاك في بناية أو عمارة وحداتها مملكة للسكان.

الكونغو برازافيل Brazzaville-Congo

اسمها الرسمي جمهورية الكونغو وهي جمهورية رئاسية ديمقراطية، تقع في وسط غرب أفريقيا، ويحدها شمالاً جمهورية أفريقيا الوسطى وغرباً الجابون والكاميرون وشرقاً زائير أو الكونغو كينشاسا وفي الجنوب الغربي أنجولا، ويجري فيها نهر نياري وروافد نهر زائير، وعاصمتها برازافيل، وعدد السكان نحو ٣ ملايين نسمة، ومساحتها ٢٠٠٠٤٢٣ كم^٢، واللغة الرسمية الفرنسية وعُلمتها الفرنك سيفا، وحصلت على الاستقلال عام ١٩٦٠م.

الكونغو كينشاسا (زائير سابقاً) Congo-

Kinshasa

اسمها الرسمي جمهورية الكونغو الديمقراطية، وعاصمتها كينشاسا، ومساحتها شاسعة وتبلغ ٤٨٨٥٤٢٣٤ كم^٢ ويزيد عدد السكان عن ٥٢ مليون نسمة واللغة الرسمية الفرنسية، وتتبع

النظام الرئاسي، وعُملتها الفرنك الكونغولي، وتقع في وسط الغرب الأفريقي، وتحدها الكونغو برازافيل من الغرب وأفريقيا الوسطى والسودان من الشمال وأوغندا ورواندا وبوروندي وتنزانيا من الشرق وزامبيا وأنجولا من الجنوب، ويخترقها نهر الكونغو ونهر أوبنجي ونهر بومو، وهي ثالث أكبر بلد أفريقي وكانت تعرف بالكونغو البلجيكية ثم حصلت على استقلالها عام ١٩٦٠ وسميت الكونغو الديمقراطية ثم سميت زائير عام ١٩٧١م حتى أعيد اسم الكونغو الديمقراطية مرة أخرى عام ١٩٩٧م.

الكونفوشيوسية Confucianism

هي عقيدة صينية ترجع إلى الحكيم كونفوشيوس، تتطوي على مبادئ أخلاقية سامية وتطالب الحاكم بعدم استخدام القوة مع رعاياه وإلا فقد تفويض السماء Heaven,s Mandate وحق للرعايا الانتفاض عليه، وهناك من يرى أن الكونفوشيوسية والبوذية والتاوية ليست أديانا لأن ليس بها فكرة القدرة العليا المسيطرة على الكون، وربما تكون أقرب لتصور الكون على أساس أنه مجرد نظام طبيعي Natural Order يسير ذاته.

كونفيدرالي/ أنظر اتحاد تعاھدي

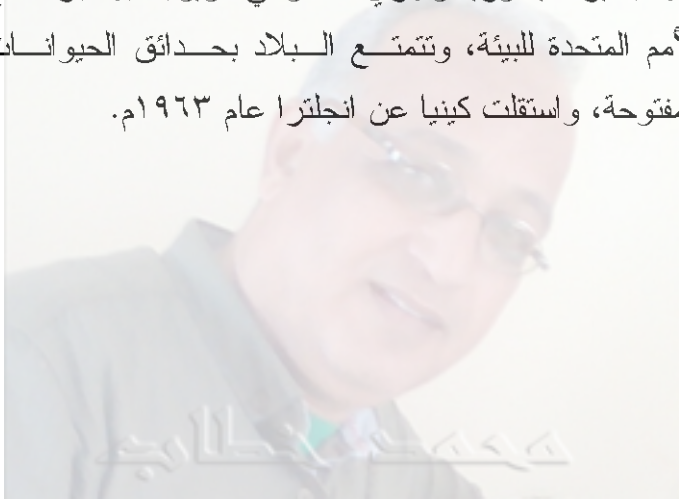
Kuwait الكويت

اسمها الرسمي دولة الكويت وهي ملكية دستورية وأميرها هو رئيس الدولة وبها مجلس الأمة الذي يمارس سلطاته النيابية، عاصمتها مدينة الكويت ومساحتها ١٧٨٢٠ كم٢، وعدد سكانها حوالي ٢ مليون نسمة ويتحدث شعبها باللغة العربية ويدينون بالإسلام وعملتها الدينار الكويتي، وهو أقوى عملة عربية وعالمية، وتقع الكويت على الطرف الشمالي الغربي للخليج العربي، وتحدها شمالاً وغرباً العراق والسعودية من الشرق والجنوب، وحصلت على استقلالها عام ١٩٩١م وهددتها العراق بالاحتلال عام ١٩٦٢م واحتلتها مرة ثانية عام ١٩٩٠م حتى استطاعت قوات التحالف الدولي تحريرها في ٢٢ فبراير ١٩٩١م وأعلن العراق رسمياً عام ١٩٩٤م عن تخليه عن المطالبة بأرض الكويت.

Kenya كينيا

جمهورية كينيا تبلغ مساحتها ٥٨٢٦٤٦ كم٢ وعدد سكانها نحو ٣٠ مليون نسمة، وعاصمتها نيروبي، وعملتها الشلن

الكيني، ولغاتها الرسمية السواحلية والإنجليزية، وهي دولة جمهورية رئاسية بها تعدد حزبي، وتقع البلاد على خط الاستواء في شرق وسط القارة الأفريقية وتطل على ساحل المحيط الهندي، وتحدها من الغرب أوغندا ومن الجنوب تنزانيا ومن الشمال أثيوبيا ومن الشمال الغربي السودان، وبها بحيرة فيكتوريا ونهري تانا وآثي، ويوجد بها برنامج الأمم المتحدة للبيئة، وتتمتع البلاد بحدائق الحيوانات المفتوحة، واستقلت كينيا عن إنجلترا عام ١٩٦٣م.





حرف اللام

لاتفيا Latvia

جمهورية لاتفيا تبلغ مساحتها ٦٥٧٨٦ كم٢ وعدد سكانها ٣ ملايين نسمة وعاصمتها ريجا، ولغتها الرسمية اللتشية، وعملتها تسمى لاتس ونظام الحكم ديمقراطي برلماني متعدد الأحزاب، وتقع لاتفيا في شمال شرق أوروبا وتتوسط جمهوريات البلطيق (هي لتوانيا وأستونيا)، ويحدها بحر البلطيق وخليج ريجا في الغرب، وأستونيا في الشمال ولتوانيا وروسيا البيضاء في الجنوب وروسيا في الشرق، وكانت إحدى جمهوريات الاتحاد السوفيتي واستقلت عام ١٩٩١م، وتربطها بليتوانيا علاقات وثيقة للغاية.

لاو/ أنظر لاوس Laos

لاوس Laos

هي جمهورية لاو الشعبية الديمقراطية، مساحتها تبلغ ٢٣٦٨٠٠ كم٢ وعدد سكانها نحو ستة ملايين نسمة، ولغتها لغة لاو وهي اللغة الرسمية، وعاصمتها فيانتيان، وعملتها

كيب، وهي بلد شيوعي السلطة التنفيذية بيد رئيس الوزراء وبها حزب واحد هو حزب باتت لاو أو حزب لاو الشعبي الثوري، وتقع لاوس في جنوب شرقي آسيا في شبه جزيرة الهند الصينية، وتحدها ميان مار (بورما) والصين شمالاً وفيتنام شرقاً وكمبوديا جنوباً وتايلاند غرباً، وهي بلد داخلي لا سواحل لها، وبها نهر الميكونج، واستقلت عن فرنسا عام ١٩٥٤م، وأعلنت الجمهورية بعد استيلاء الشيوعيين على البلاد عام ١٩٧٥م.

لبنان Lebanon

الجمهورية اللبنانية عاصمتها بيروت، وتبلغ مساحتها ١٠٤٠٠ كم^٢ وعدد سكانها نحو ٤ ملايين نسمة، ويتحدثون اللغة العربية، وعملتها الليرة اللبنانية، وهي جمهورية ديمقراطية رئاسية برلمانية تتقاسم السلطات فيها الطوائف المختلفة، وتقع لبنان شرق البحر المتوسط غرب آسيا، يحدها جنوباً دولة إسرائيل وسوريا في الشرق والشمال، ويجري فيها نهر الليطاني، وأعلنت لبنان استقلالها في ٢٦ نوفمبر ١٩٤١م وتم جلاء القوات الفرنسية عنها عام ١٩٤٦م، وشهدت حرباً أهلية بين المسيحيين والمسلمين عام ١٩٧٥م

واستمرت حتى عام ١٩٩١م ، واحتلت إسرائيل أجزاء من جنوب لبنان منذ عام ١٩٨٤م واستمرت حتى انسحبت هروبا من المقاومة اللبنانية في مايو ٢٠٠٠م.

لتوانيا Lithuania

جمهورية لتوانيا عاصمتها فيلنيس ومساحتها ٦٥٣٠٠ كم^٢ وعدد سكانها نحو ٤ ملايين نسمة، ولغتها الرسمية اللتوانية والديانة السائدة الكاثوليكية، وعملتها تسمى ليتاس، وهي دولة جمهورية ديمقراطية رئاسية بها تعدد أحزاب، وتقع في شمال شرق أوروبا على الشاطئ الجنوبي الشرقي لبحر البلطيق، وتحدها شمالا لاتفيا و شرقا وجنوبا روسيا البيضاء و غرباً بولندا وروسيا، وأكبر أنهارها نهر نيمان، وكانت إحدى جمهوريات الاتحاد السوفيتي السابق من عام ١٩٤٠ إلى عام ١٩٩١م، وهي أكبر جمهوريات بحر البلطيق السوفيتية السابقة، واستقلت في ٢ سبتمبر ١٩٩١م.

لسان Estuary

هو وادي في مصب نهر يلتقي عنده ماء النهر العذب مع ماء البحر، ويكون عادة على شكل مثلث قاعدته صغيرة وצלعاها طويلان.

اللغات اللاتينية Romance Languages

هي اللغات المنحدرة من اللغة اللاتينية مثل الفرنسية والأسبانية والبرتغالية، وتتحدث بها أغلب الشعوب الأوروبية والأمريكية.

لوزان Lausan

عاصمة مقاطعة في سويسرا واشتهرت بمعاهدة أبرمت هناك هي معاهدة لوزان عام ١٩٢٣م بين عدد من دول أوروبا وتركيا الحديثة، استردت بمقتضاها تركيا اعتبارها السياسي الدولي بإلغاء معاهدة سيفر وتحرير كافة الأراضي التركية من التقسيم والاحتلال الأجنبي.

لوكسمبورج Luxembourg

اسمها الرسمي دوقية لوكسمبورج العظمى، وعاصمتها لوكسمبورج، ومساحتها ٢٥٨٦ كم٢، وعدد سكانها نحو نصف مليون نسمة، واللغة الفرنسية هي اللغة الرسمية وهناك اللغة

اللوكسمبورجية وهي إحدى لهجات الألمانية المحلية، وعملتها الفرنك اللوكسمبورجي، ورئيس البلاد هو الدوق الأعظم ومعه رئيس الوزراء فهي دولة برلمانية ذات تعدد حزبي، وتقع الدولة في غرب أوروبا وهي بلد داخلي لا سواحل لها، تحدها من الغرب بلجيكا ومن الجنوب فرنسا ومن الشرق ألمانيا، وبها نهر موسل، واستقلت عام ١٩٦٣م وأصبحت محايدة من عام ١٨٦٧م.

ليبيا Libya

اسمها الرسمي الجماهيرية العربية الليبية الشعبية الاشتراكية، تبلغ مساحتها ١٧٥٩٩٩٨ كم٢ وعدد سكانها أكثر من خمسة ملايين نسمة، واللغة العربية هي اللغة الرسمية وأغلب الليبيين مسلمون، وعملتها هي الدينار الليبي وعاصمتها طرابلس الغرب، وهي جماهيرية شعبية اشتراكية إسلامية الحكم فيها للشعب من خلال اللجان الشعبية والمؤتمرات الشعبية وحلت الأمانة العامة لمؤتمر الشعب العام محل مجلس قيادة ثورة الفاتح من سبتمبر ١٩٦٩م، وتنقسم البلاد إلى ١٣ شعبية مقسمة إلى ١٥٠٠ مؤتمر شعبي، وتقع ليبيا على ساحل البحر المتوسط في شمال

أفريقيا وتحدها غرباً تونس والجزائر وجنوباً النيجر وتشاد
وشرقاً مصر والسودان، وشهدت ليبيا استقلالها في ٢ يناير
١٩٥٢م بإعلان الأمم المتحدة استقلالها بعد ملحمة نضالية
رائعة تحت قيادة عمر المختار ضد الاحتلال الإيطالي،
وأصبحت مملكة دستورية مستقلة حتى قامت ثورة الفاتح من
سبتمبر ١٩٦٩م.

ليبيريا Liberia

هي جمهورية أفريقية تقع على المحيط الأطلسي في
الجزء الجنوبي من أفريقيا الغربية، تحدها من الغرب
سيراليون ومن الشمال غينيا ومن الشرق كوت ديفوار، وتبلغ
مساحتها ١١٣٧٠ كم^٢ وعدد سكانها حوالي ٣،٥ مليون
نسمة، وعاصمتها مونروفيا، والإنجليزية لغتها الرسمية
وعملتها الدولار الليبيري، وهي جمهورية رئاسية ديمقراطية
ذات تعدد حزبي، وبها أنهار عديدة، وكانت تسمى منذ
الاستقلال عام ١٨٤٧م جمهورية ليبيريا الحرة المستقلة،
وبذلك فهي أقدم الجمهوريات الأفريقية.

ليسوتو Lestho

مملكة ليسوتو كانت تسمى باستولاند، تبلغ مساحتها ٣٠٣٥٥ كم٢ وعدد سكانها نحو ٢،٥ مليون نسمة وعاصمتها هي مازرو وعملتها هي المالوتي أو أولوتي، واللغات الرسمية بها هي الإنجليزية والسيسوتو، ونظام حكمها ملكي دستوري تحت الحكم العسكري وإن كان هناك تعدد حزبي وحزب رئيسي مهيم هو حزب مؤتمر باسوتو، وتقع البلاد في أفريقية الجنوبية وهي بلد داخلي تحيط بها جمهورية جنوب أفريقيا من كل الجهات والنهر الرئيسي هو أورانج، واستقلت في ٤ أكتوبر ١٩٦٦م.

ليكتنشتين Liechtenstein

إمارة ليكتنشتين عاصمتها فادوتس ومساحتها ١٥٧ كم٢ وعدد سكانها حوالي ٣٥ ألف نسمة وعملتها الفرنك السويسري وهي إمارة ملكية دستورية وراثية ومجلسها التشريعي يسمى لاند تاج وبها حزبين رئيسيين، واللغة الرسمية الألمانية، وهي إمارة صغيرة تقع في قلب أوروبا في جبال الألب بين سويسرا في الغرب والنمسا في الشرق، ويحتل وادي الراين ثلث البلاد وجبال الألب الثلثين الباقين،

وتقع على الضفة الشرقية لنهر الراين جنوبي بحيرة
كونستنس، وأصبحت إمارة مستقلة عام ١٨٦٦م.





مالاوي Malawi

جمهورية مالاوي تبلغ مساحتها ١٨٤٨٤ كم^٢ وعدد سكانها حوالي عشرة ملايين نسمة وعاصمتها للونجويه، واللغات الرسمية الإنجليزية والشيشيوا وعملتها تسمى كواتشا، وهي جمهورية رئاسية ذات تعدد حزبي، وتقع مالاوي في شرق الوسط الأفريقي وهي دولة داخلية، تحدها من الغرب زامبيا ومن الجنوب والشرق موزمبيق ومن الشمال تنزانيا، وبها بحيرة مالاوي وكانت تسمى نياسا سابقا، وحصلت البلاد على استقلالها عام ١٩٦٤م بعد أن غيرت اسمها القديم نياسالاند.

المالديف Maldives

هي مجموعة جزر مرجانية في المحيط الهندي على بعد ٦٧١ كيلومتر جنوب غربي جزيرة سريلانكا، وعدد الجزر ١١٩٠ جزيرة ويبلغ عدد الجزر المسكونة ١٩٨ فقط، وأقرب البلاد إليها الهند، وعاصمة البلاد مالية، ومساحة المالديف ٢٩٨ كم^٢ وعدد سكانها نحو ٣٠١ ألف نسمة يدينون بالإسلام

ولغتهم الرسمية هي الديفهي وهي إحدى اللهجات
السينجاليزية، وعملتها الروبية المالديفية، واستقلت المالديف
عام ١٩٦٥م.

مالطة Malta

جمهورية مالطة تبلغ مساحتها ٢١٦ كم^٢ وعدد سكانها
نحو ٤٠٠ ألف نسمة وعاصمتها فالتا ولغتها الرسمية
المالطيو الإنجليزية وديانة السكان الكاثوليكية وعملتها الليرة،
وهي جمهورية برلمانية ديمقراطية ذات تعدد حزبي، وتقع
في قلب البحر المتوسط وتضم جزر مالطة وجوزو وكومينو،
وأقرب الجيران لها إيطاليا في الشمال، واستقلت عام
١٩٦٤م.

مالي Mali

جمهورية مالي تبلغ مساحتها ١٢٤٠١٤٢ كم^٢ وعدد
سكانها نحو ١١ مليون نسمة، وعاصمتها باماكو واللغة
الرسمية الفرنسية، وعملتها الفرنك سيفا، ونظام الحكم
ديمقراطي برلماني تعددي، وتقع مالي في وسط غرب أفريقيا
في منطقة الصحراء الكبرى، وهي بلد داخلي، تحدها من

الغرب السنغال وموريتانيا ومن الجنوب كوت ديفوار وغينيا وبوركينا فاسو ومن الشرق النيجر ومن الشمال الجزائر، ويمر بها نهر النيجر ونهر السنغال، وقد حصلت على استقلالها من فرنسا في ٢٠ يونيو ١٩٦٠ باسم الجمهورية السودانية واتحدت مع السنغال باسم اتحاد مالي وبعد شهرين انسحبت السنغال من الاتحاد فغيرت البلاد اسمها لجمهورية مالي في ٢٢ سبتمبر ١٩٦٠م.

ماليزيا Malaysia

ماليزيا مملكة إسلامية دستورية عاصمتها كوالالمبور، وتبلغ مساحة البلاد ٣٣٢٣٧٠ كم٢ وعدد سكانها نحو ٢٢ مليون نسمة ولغتها الرسمية المالاي والإسلام دين الدولة الرسمي وعملتها تسمى رينجيت، وهي دولة ديمقراطية برلمانية تعددية، من النمر الآسيوية القوية، وتقع في ملتقى الطرق البحرية في جنوب شرق آسيا، فتقع على الطرف الجنوبي الشرقي من قارة آسيا وتتكون من ماليزيا الغربية في الجزء الجنوبي من شبه جزيرة الملايو وماليزيا الشرقية في شمال غرب جزيرة بورنيو في بحر الصين الجنوبي، وجيرانها تايلاند شمال ماليزيا الغربية وسلطنة بروناي في

شمال ماليزيا الشرقية وأندونيسيا جنوبيها، واستقلت دولة الملايو عام ١٩٥٧م وسميت اتحاد الملايو وانضمت إليها سنغافورة حتى انسحبت سنغافورة عام ١٩٦٥م وعادت ماليزيا كدولة اتحادية قوية.

المجر Hungary

هي جمهورية ديمقراطية تقع في شرقي وسط القارة الأوروبية، وعاصمتها بودابست ومساحتها ٩٣٠٣٠ كم٢، وعدد سكانها حوالي ١١ مليون نسمة، ولغتها الرسمية هي اللغة الهنغارية (المجرية)، وعملتها تُسمى فورينت، وتحدها من الشمال دول سلوفاكيا وأوكرانيا ومن الغرب النمسا ومن الجنوب سلوفانيا ويوغسلافيا وكرواتيا ومن الشرق رومانيا ويخترقها نهر الدانوب الذي يمثل في الوقت نفسه حدودها مع سلوفاكيا في الشمال الغربي، وبها نهر تيسو، وبالمجر أكبر بحيرة طبيعية في أوربا وهي بحيرة بالاتون ومساحتها ٦٤٨ كم٢.

مجلس التعاون الخليجي Gulf Co-Operation
Council (GCC)

هو منظمة إقليمية للتعاون والتنسيق بين دول الخليج الستة وهي: المملكة العربية السعودية والكويت والإمارات العربية المتحدة وقطر والبحرين وسلطنة عُمان، وقد أنشئ هذا المجلس في مايو عام ١٩٨١م، وتقع أمانة المجلس العامة في مدينة الرياض، وقادة دول المجلس يعقدون اجتماعاً دورياً بالتناوب بين دول المجلس في شهر ديسمبر من كل عام ويعقدون اجتماعاً تشاورياً آخر في شهر مايو من كل عام، كما أن له لجان متعددة منها اللجنة الاقتصادية والصحية وغيرها ويتشاور الأعضاء لتنسيق سياساتهم الخارجية من خلال مجلس وزراء الخارجية الخليجيين.

مجموعة الأمم المسيحية Christian Commonwealth

وهو تصور قام بطرحه وعرضه القديس أوغسطين في بداية القرن الخامس، وهو قيام اتحاد طبيعي ورابطة عقائدية بين الأمم المسيحية، معبراً عن الفكر الذي أعقب استقرار الوضع القانوني للكنيسة.

المجموعة الأوروبية المشتركة Economic Community European (EEC)

هي السوق الأوروبية المشتركة، وتهتم بالتعاون الاقتصادي والتجاري والقانوني بين مجموعة من الأمم الأوروبية بشكل دائم، وهي تحقق مجموعة من التعاون والتنسيق والتكامل في مجالات الاقتصاد والعملية والتجارة مما أعطاهما قوة اقتصادية هائلة واستمر هذا التعاون حتى وصل إلى العملة الأوروبية الموحدة اليورو والذي أعطى الدول الأوروبية قوة اقتصادية هائلة في مواجهة القوة الاقتصادية الأمريكية.

مجموعة دول جنوب شرقي آسيا (آسيان) ASEAN

وهي مجموعة اقتصادية أساساً ولها جوانب تنسيق سياسي، وتضم أغلب دول جنوب شرقي آسيا والتي كانت تسمى النمر الآسيوية مثل ماليزيا وأندونيسيا وكوريا الجنوبية وتايوان وسنغافورة وغيرها، وهي نموذج معاصر للتعاون الأقليمي.

مجموعة السبع (G-7) Group Of Seven

وهي مجموعة تضم أقوى 7 اقتصاديات في العالم وهي الولايات المتحدة وانجلترا وفرنسا وألمانيا وإيطاليا واليابان وكندا، وانضم إليهم الاتحاد السوفيتي كمراقب.

مجلس المساعدة الاقتصادية المتبادلة Council

Of Mutual Economic Assistance /أنظر

الكوميكون

المجموعة الشمسية Sun,s Group

تتكون المجموعة الشمسية من نجم عظيم هو الشمس ويشغل مركز المجموعة وتدور حوله في اتجاه واحد من الغرب إلى الشرق وفي مستوى واحد هو مستوى الخسوف والكسوف وفي مدارات متتالية مجموعة من تتكون من عشرة كواكب، وهي طبقاً لقربتها من الشمس: عطارد Mercury والزهرة Venus والأرض Earth والمريخ Mars والكويكبات Asteroids والمشتري Jupiter وزحل Saturn وأورانوس Uranus ونبتيون Noptune وبلوتو Pluto.

المحافظة Governorate

المحافظة هي جزء من إقليم الدولة يتم منحه الشخصية المعنوية، ويوكل إليه الإشراف على إنشاء وإدارة المرافق

المحلية التي تعني أهل الأقليم، وفي مصر على سبيل المثال ٢٦ محافظة + الأقصر التي تتمتع بشخصية محلية مستقلة، ويرأس المحافظة محافظ الأقليم ويعينه رئيس الجمهورية وهو بدرجة وزير.

المحيط الأطلنطي Atlantic Ocean

المحيط الأطلنطي أو الأطلسي أهم منطقة تجارية في العالم، ويغطي مساحة ٨١,٥ مليون كيلومتر مربع، وإذا أضيفت لهذه المساحة الخلجان المتفرعة عن المحيط لأصبحت مساحته ١٠٦ مليون كيلومتر مربع، وتغطي مياه المحيط الأطلنطي خمس مساحة الأرض ويتصل المحيط بأوروبا وأفريقيا وأمريكا الشمالية وأمريكا الجنوبية، ويتصل بالمحيطين المتجمدين الشمالي والجنوبي، ويبلغ أقصى عمق للمحيط ٤٠٠٠ متر.

المحيط الهادي Hade Ocean

المحيط الهادي يغطي نحو ثلث سطح الأرض، فهو يمتد من القطب المتجمد الجنوبي حتى شواطئ الجزر الدافئة في المنطقة الحارة، وتصل مياهه إلى جميع القارات عدا قارتي

أوروبا وأفريقيا، ويحد المحيط من جهة الشرق قارتي أمريكا الشمالية والجنوبية، وتقع كل من آسيا وأستراليا غرب هذا المحيط، وتقع قارة أنتاركتيكا جنوبه، ويبلغ أقصى اتساع له بين بنما وشبه جزيرة الملايو حيث يبلغ عرضه هناك ٢٤٠٠٠ كم أي ثلاثة أخماس المسافة حول العالم، وتبلغ مساحة المحيط الهادي ١٨١ مليون كيلومتر مربع، وتكثر في هذا المحيط موجات المد البحري.

المحيط الهندي Indian Ocean

المحيط الهندي ثالث محيطات العالم من حيث المساحة بعد الهادي والأطلسي، وتبلغ مساحته ٧٤ مليون كيلومتر مربع، ويمتد من إفريقيا غرباً إلى أستراليا وأندونيسيا شرقاً، ومن آسيا شمالاً حتى القارة القطبية أنتاركتيكا جنوباً، ويصل عرضه بين أقصى جنوب أفريقيا وجنوب أستراليا ٩٩٨٠ كيلومتر، ويبلغ معدل عمقه ٣٨٠٠ متراً، بينما تكون أعماق نقطة فيه ٧٧٢٥م، والمحيط الهندي يصل بين القارات الثلاث: آسيا وإفريقيا وأستراليا.

مدغشقر Madagascar

جمهورية مدغشقر كانت تسمى ملاجاسي سابقاً، وتبلغ مساحتها ٥٨٧٥٠ كم٢، وعدد سكانها أكثر من ١٥ مليون نسمة، وعاصمتها أنتانانا ريفو، واللغات الرسمية الملاجاسية والفرنسية، وعملتها الفرنك الملاجاسي، وهي جمهورية برلمانية اشتراكية بها تعدد حزبي، وتقع في المحيط الهندي قبالة الساحل الجنوبي الشرقي لأفريقيا وتتكون من جزيرة مدغشقر الكبيرة وعدد من الجزر الصغيرة، وتقع جزر القمر في شمالها الغربي وموزمبيق في غربها حيث تفصلها عنها قناة موزمبيق، وجزيرة مدغشقر رابع أكبر جزيرة في العالم، ونالت مدغشقر استقلالها في ٢٦ يونيو ١٩٦٠م.

مدن الصفائح Bidonville

المقصود بمدن الصفائح تلك الأحياء التي تتكون من أكواخ من صفيح يقيمها المعدمون في ضواحي المدن الكبرى، وهي ظاهرة معروفة في كل بلاد العالم النامي، ولكن استخدام الاسم بالذات ارتبط بمدن الشمال الأفريقي، وتعرف في مصر بالعشوائيات.

المدينة الفاضلة Utopia

المدينة الفاضلة تسمى اليوتوبيا، وهي المجتمع التخيلي لسعادة الإنسان الخالية من النقائص البشرية، كما يعيش الأفراد في هذا المجتمع بدون أي صراع أو تنافس بينهم، وهي المدينة المثالية التي يحلم بها الجميع، والتي حلم بها كبار المفكرين السياسيين وعلى رأسهم أفلاطون.

مدينة الله City Of God

اسم مؤلف للقديس أوغسطين للدفاع عن المسيحية ضد اتهامات الوثنية لها بأنها كانت المسؤولة عن تدهور الإمبراطورية الرومانية وانحلالها.

مدينة المسيح Christianopolis

هي يوتوبيا وضعها جوهان فالنتين أندريا، ويصف من خلالها ملابس النساء في يوتوبيا القرن السابع عشر بأن لدى كل منهن طاقمان فقط من الثياب واحد للعمل والثاني لأيام العطلات وهو نفسه لكل الطبقات ويتحدد الجنس والعمر بشكل الثياب واللون للجميع أبيض أو رصاصي أو رمادي.

المرور البريء Innocent Passage

هو كل مرور لا يضر بسلم الدولة الشاطئية أو بحسن نظامها وأمنها، والذي لا يقدم على أي عمل من أعمال تلوين الشاطيء أو تدمير البيئة الشاطئية أو لا يخرج عن مبادئ القانون الدولي ولا يظهر أو يستخدم أي سلاح أو لا يستهدف جمع معلومات تضر بالدولة الشاطئية أو لا يقوم بأي عمل دعائي يستهدف المساس بدفاع الدولة الشاطئية أو بأمنها، والذي لا يقوم بأي عمل من أعمال الصيد.

المرور العابر (الترانزيت) Transit Passage

هو ممارسة حرية الملاحة والتحليق وفق الأحكام الموضوعية لغرض واحد هو العبور المتواصل السريع في المضائق المختلفة بين رقعة من البحار العالية أو منطقة اقتصادية خالصة ورقعة أخرى من البحار العالية أو منطقة اقتصادية خالصة، فهو ليس سوى المرور الحر عبر المضائق لكافة السفن والطائرات مع عدم جواز إعاقته.

المسألة الشرقية Eastern Question

هي المسألة الدولية التي نشأت عن تقسخ الإمبراطورية العثمانية في البلقان وشرق البحر المتوسط في نهاية القرن

التاسع عشر وتنافس الدول الأوروبية على احتلال أجزاء من أراضي هذه الأمبراطورية وتشجيع الشعوب الموجودة تحت لوائها على الاستقلال عنها، مثل الثورة العربية على تركيا (١٨٠٤-١٨١٣م) وثورة اليونان عليها (١٨٢١-١٨٢٩م) وحرب القرم (١٩٥٣-١٨٥٦م) بين تركيا وروسيا والحرب الروسية التركية (١٨٧٧-١٨٧٨م) والحرب البلقانية (١٩١٢-١٩١٣م) والتي انتهت بتمزق أوصال الأمبراطورية العثمانية في اتفاقية لوزان ١٩٢٣م والتي تخلت فيها تركيا عن أراضيها غير التركية، منهية بذلك المسألة الشرقية والأمبراطورية العثمانية في وقت واحد.

المسطح القاري Continental Plateau

المسطح القاري مصطلح يقصد به الأرض وقاع الأرض في المناطق الواقعة تحت البحر والمحاذية للشواطئ، ولكنها تقع خارج البحر الأقليمي، والتي تمارس عليها الدولة الواقعة على الشاطئ سلطتها لاستغلال مواردها كأبار البترول ومصايد الإسفنج والحد الأقصى للمسح الذي يتبع الدولة يقف عندما لا يسمح عمق المياه باستغلال الموارد وهناك خلاف دولي كبير في تحديد طوله.

مصر Egypt

جمهورية مصر العربية تبلغ مساحتها ١٠٠٠٠٠٢٠ كم^٢ وعدد سكانها حوالي ٧٠ مليون نسمة، وعاصمتها القاهرة، وعملتها الجنيه المصري واللغة الرسمية العربية والمسلمون يشكلون نحو ٩٥% من السكان، ونظامها السياسي نظام رئاسي يقوم على تعدد حزبي ومجلس نيابي هو مجلس الشعب وعدد مقاعده ٤٥٤ مقعد نيابي، وتقع مصر في الركن الشمالي الشرقي لقارة أفريقيا على ساحل البحر المتوسط والبحر الأحمر وفي قلب العالم العربي وجيرانها ليبيا من الغرب والسودان من الجنوب والبحر الأحمر وفلسطين من الشرق والبحر المتوسط في الشمال، ويجري بها نهر النيل، وبها قناة السويس التي تمثل أهم ممر مائي صناعي في العالم، وبها بحيرة ناصر كأكبر بحيرة صناعية في العالم والسد العالي الذي أختير كأكبر مشروعات تنظيم الري في العالم خلال القرن العشرين، وتتألف مصر من ٢٦ محافظة، وتوجد بمصر أقدم الحضارات البشرية في العالم وهي الحضارة الفرعونية، وشهدت مصر في تاريخها الطويل أحداث هامة منها الاحتلال الأجنبي لها الذي لم يستطع تغيير

المصريين مثل الحثيين والهكسوس والفرس والروم حتى فتح عمرو بن العاص مصر ودخلها بالإسلام فأصبحت اللغة العربية اللغة الرسمية والإسلام دين الأغلبية العظمى منذ ١٤٠٠ سنة، ولم يؤثر على ذلك أي احتلال الذي كان آخره الاحتلال البريطاني واستقلت مصر عنه في فبراير ١٩٢٨م، وقامت ثورة ٢٣ يوليو ١٩٥٢م لتقضي على الملكية والاستعمار في وقت واحد.

مصالحة خاصة Interest Special

المصالحة الخاصة مصطلح يطلق على حق الدول الشاطئية في الحفاظ على موارد الثروة الحية الكائنة في منطقة من أعالي البحار مقابلة لشواطئها.

مضيق Strait

مسطح مائي ضيق يربط بين مسطحين مائيين كبيرين، مثل مضيق جبل طارق بين البحر المتوسط والمحيط الأطلنطي ومضيق باب المندب بين البحر الأحمر والمحيط الهندي.

مضيق تيران Tiran Strait

مضيق تيران يقع في مدخل خليج العقبة جنوباً ويصل بينه وبين البحر الأحمر وتتوسط جزيرة تيران مدخل الخليج تقريباً حيث تبعد عن الشاطئ السعودي بأربعة أميال وعن الشاطئ المصري بثلاثة أميال، ويوجد ممران صالحان للملاحة في المضيق هما: ممر الانتربرايز Enterprise Passage وهو أقرب للساحل المصري واتساع الجزء الصالح للملاحة فيه يبلغ ٥٠٠ ياردة تقريباً، وممر جرافتون Grafton Passage وهو أقرب لجزيرة تيران.

معاهدة برست ليتوفسك / أنظر برست

ليتوفسك Litovsk-Brest

معاهدة راونيجي Racconigi

هي معاهدة بين روسيا وإيطاليا وقعت في أكتوبر ١٩٠٨م وتتص على مساندة روسيا للادعاءات الإيطالية في شمال أفريقيا وخاصة في ليبيا مقابل مساندة إيطاليا للادعاءات الروسية بحقها في منطقة المضائق التركية.

معاهدة كلايتون – بلوير Clayton-Bulwer

هي معاهدة بين الولايات المتحدة وبريطانيا وقعت عام ١٨٥٠م بشأن النظام القانوني لقناة بنما البحرية التي تربط بين المحيط الأطلسي والمحيط الهادي، كما ضمنت حياد القناة وعدم استعمار أي جزء من أفريقيا الوسطى، وألغتها معاهدة هاي بونسفوت.

معاهدة هاي – بونسفوت Hay-Pauncefote

هي معاهدة دولية بين بريطانيا والولايات المتحدة وقعت عام ١٩٠١م انتهت معاهدة كلايتون بلوير، بشأن قناة بنما، وأكدت حياد القناة ولكنها نصت على حق الولايات المتحدة في الإشراف على هذه القناة البحرية وإدارتها والدفاع عنها بما في ذلك حق إقامة التحصينات واتخاذ كافة التدابير لحمايتها.

معاهدة هاي – هران Hay-Herran

هي معاهدة دولية بين الولايات المتحدة الأمريكية وكولومبيا في يناير ١٩٠٣م، وحصلت الولايات المتحدة خلالها على امتياز تأجير منطقة برزخ بنما بعرض ستة أميال بحرية لحفر قناة بنما فيها لمدة ٩٩ عاماً، ولما رفض

برلمان كولومبيا التصديق على المعاهدة شجعت أمريكا بنما على الاستقلال، وبالفعل أعلنت استقلالها في نوفمبر من نفس العام وأبرمت معها الولايات المتحدة معاهدة هاي - بونوفاريللا Hay-Bunu Varilla التي نصت على حق الولايات المتحدة في امتلاك وتحسين قناة بنما للأبد.

المغرب Morocco

هي المملكة المغربية وعاصمتها الرباط، مساحتها ٤٤٤٦٥٥٠ كم^٢، وعدد سكانها يزيد عن الثلاثين مليوناً من البشر، وكلهم مسلمون ولغتهم الرئيسية العربية وجنسهم عرب بربر، ونظام الحكم المغربي ملكي دستوري، وعملتها الدرهم، وتقع المغرب على الساحل الشمالي الغربي لأفريقيا وتطل على المحيط الأطلسي غرباً وعلى البحر المتوسط شمالاً ولا يفصلها عن قارة أوروبا وعن أسبانيا سوى مضيق جبل طارق وعرضه ١٣,٦ كم، وتحدها الصحراء الغربية وموريتانيا في الجنوب والجزائر في الشرق، واستقلت المغرب عام ١٩٥٦م.

المغولية (أجناس) Homo Mongoticus

الأجناس المغولية تنقسم إلى ثلاث شعوب: المغول الأصليون بشرق آسيا، ومغول الملايو بجزر الهند الشرقية والهنود الحمر بأمريكا، والصفات العامة للأجناس المغولية هي الشعر المستقيم والبشرة الصفراء والرأس العريضة والفك المتوسط البروز Mesognathous وعظام الخدين البارزة والأنف المتوسطة العرض والقامة المتوسطة نحو ١٦٠سم.

مغولي Magul/ Moghul

هندي مسلم من أصل منغولي أو تركي أو فارسي، وهم جماعة من البشر أغاروا على العالم الإسلامي واستطاعوا الوصول لبغداد حاضرة العالم الإسلامي ودمروها ولكن قُطر وببيرس هزموهم في عين جالوت فارتدوا على أعقابهم، يسمون أيضا التتار.

مقدونيا Macedonia

جمهورية مقدونيا إحدى جمهوريات الإتحاد اليوغسلافي السابق، وأعلنت استقلالها في سبتمبر ١٩٩١م بعد انهيار هذا الإتحاد، ومساحتها ٢٥٧١٣ كم٢ وعدد سكانها حوالي ٢،٢٥

مليون نسمة، وتتحدث البلاد اللغة المقدونية، وعملتها الدينار المقدوني، وعاصمتها سكوبيي، وهي جمهورية رئاسية ديمقراطية بها تعدد حزبي، وتقع مقدونيا المستقلة في منطقة جنوب شرق أوروبا، وهي بلد داخلي في قلب شبه جزيرة البلقان، وتحدها شرقاً بلغاريا وجنوباً اليونان وغرباً ألبانيا وشمالاً صربيا، وتجرى بها أنهار فاردار وألياك مون وسترايمون، وهي مملكة قديمة وكان يحكمها الاسكندر الأكبر المقدوني ثم أصبحت ولاية رومانية واتحدت مع صربيا بعد الحربين العالميتين الأولى والثانية حتى استقلت.

المكسيك Mexico

دولة ديمقراطية برلمانية اسمها الرسمي الولايات المكسيكية المتحدة، عاصمتها مكسيكوسيتي، ومساحتها ٩٧٢٥٤٧ كم٢، وعدد سكانها ١٠١ مليون نسمة، وأغلب سكانها من المستيزو (أي المختلطين من أبوين أوروبي وهندي أمريكي وهم نسبة ٦٠% من السكان) والهنود الأمريكيان، واللغة الأسبانية هي اللغة الرسمية والكاثوليكية الديانة المنتشرة هناك، وعملتها البيزو الجديد، وتقع جنوب قارة أمريكا الشمالية، حيث تحدها الولايات المتحدة الأمريكية من

الشمال، وجواتيمالا وبليز من الجنوب وشرقاً شبه جزيرة
يوكاتان وخليج كامبيتشي وخليج المكسيك ومضيق يوكاتان
وبحر الكاريبي، وفي الغرب شبه جزيرة باجا كاليفورنيا
وخليج كاليفورنيا، وحققت المكسيك استقلالها عام ١٨٢١م.

مالاجاسي/ أنظر مدغشقر Madagascar

الملايو/ أنظر ماليزيا Malaysia

الممرات المائية Water Ways

الممرات البحرية الإقليمية والدولية هي الفتحات التي
تصل بين بحرين، وهي إما طبيعية وتشمل المضائق وإما
صناعية وتشمل القنوات البحرية، والمضيق هو مياه تقصل
إقليمين وتصل بين بحرين، ومن أهم المضائق: مضيق باب
المنذب ومضيق تيران والبوسفور والدرنيل، أما القنوات
الصناعية التي تشق لأغراض تجارية فأهمها اليوم قناة
السويس وبنما وكورنث اليونانية وكيل أشهر قنوات
العالم التي تصل بحر الشمال ببحر البلطيق.

المملكة Kingdom

المملكة هي الدول تامة السيادة والتي تكون الرئاسة فيها متوارثة، وقد أدى تطور التفكير الديمقراطي إلى زوال النظام الملكي كأحد أشكال الحكم، وتقليص سلطات الملك في الممالك القائمة الآن بسلب سلطاته السياسية واقتصار هذه السلطات على البروتوكول (الملك يملك ولا يحكم) ويقوم رئيس الوزراء المنتخب بكافة المسئوليات السياسية، مثل ما يحدث في إنجلترا، بينما لا تزال الممالك بصورتها القديمة موجودة في العالم الثالث.

مملكة المسيحية Christendom

هي الممالك التي نشأت بعد سقوط الامبراطورية الرومانية في أواخر القرن الرابع الميلادي، وحكمها حكام يتمتعون بالسلطة السياسية المستقلة، وتسود بينهم - تحت تأثير الديانة المسيحية - الأفكار التي تؤكد وحدة البشر وأنهم يؤلفون مجتمعاً واحداً هو مملكة المسيحية وأن ما عداهم كفر.

منبع النهر Headwaters

هو مكان بدء النهر وسريان مياهه، وتمتاز منطقة منبع النهر بالأمطار الغزيرة في وقت من السنة، والمنبع Headstream ذاته مجرى مائي يكون مصدراً لمجرى مائي آخر أكبر.

منتدى شركاء الإيجاد IGAD Partners Forum (IPF)

منتدى شركاء الإيجاد منظمة اقتصادية وسياسية، أنشأ في يناير عام ١٩٩٧م من أجل إضفاء الطابع الرسمي على علاقات دول الإيجاد مع شركاء التنمية مثل الولايات المتحدة الأمريكية وكندا والنمسا وبريطانيا وهولندا والنرويج وبلجيكا وفرنسا والسويد وسويسرا وألمانيا وإيطاليا واليابان، بالإضافة إلى بعض المنظمات الدولية، ويهتم المنتدى بتمويل مشروعات الإيجاد وحل المنازعات في المنطقة.

منطقة (أو دائرة نفوذ) Zone

ويعني بها منطقة معينة ذات مساحة كبيرة من الأرض، تضعها دولة من الدول تحت سيطرتها الفعلية سواء باتفاق خاص بينها وبين الدولة أو بالقسر والقوة والاحتلال، ويكون

صاحب النفوذ إحدى الدول الكبرى غالباً، وقد تكون تلك المنطقة بحرية أو برية.

منطقة أسبقية للدولة الساحلية Coastal State

Priority Zone

هي المنطقة من قاع البحر الدولي المجاور للمنطقة الخاضعة لأي دولة والخاضعة لولايتها الوطنية، ويتعين الحصول على الموافقة المسبقة للدولة الشاطئية قبل قيام الجهاز الدولي بالكشف أو الاستغلال أو الترخيص لدولة أخرى للعمل في تلك المنطقة.

المنطقة الحارة أو الاستوائية Tropics

تقع المنطقة الاستوائية بين مدار السرطان خط ٢٣،٥ شمالاً ومدار الجدى خط ٢٣،٥ جنوباً، وهي منطقة شديدة الحرارة والأمطار ولها بيئتها النباتية المتميزة.

منطقة عازلة Buffer-State

وهي أراضي يتفق عليها في مناطق الصراع لتمنع المواجهة المباشرة بين قوات المواجهة، والمناطق العازلة غالبا ما تكون منزوعة السلاح، مثل منطقة التبت كمنطقة

عازلة بين روسيا والهند وسويسرا كبلد محايد وغيرها من الأمثلة.

منطقة للتبادل الحر Free Trade Area

وهي مناطق يتفق عليها بين الدول يتم فيها تبادل البضائع والسلع بدون عوائق جمركية أو ضريبية، وقد يتفق الجانبان أن يتم التبادل سلعة بسلعة Item By Item Approach ، كما يمكن أن تقوم كل دولة بإعداد قائمة السلع التي تمنحها معاملة تفضيلية وتسمى قائمة السلع بأسلوب القائمة الوطنية The National List Approach.

المنطقة المتاخمة Contiguous Zone / أنظر

الامتداد القاري

مصطلح يعنى التسليم للدولة الساحلية بممارسة بعض الاختصاصات أو السلطات على جزء من أعالي البحار يتاخم بحرها الإقليمي أو مياهها الإقليمية، ويسمى المصطلح باللغة العربية تسميات عديدة منها: منطقة الحماية، منطقة

الاختصاص، منطقة الأمن، المنطقة الملاصقة، المنطقة المجاورة، المنطقة التكميلية.

International المنظمات الدولية rganizations

وهي المنظمات فوق الأممية التي تصل العالم بعضه ببعض عن طريق الاتفاقيات الدولية وهي أكثر المرشحين بروزاً لتحمل لقب العامل غير الدولة Non-State Actor، ولقد نمت نمواً كبيراً تعبيراً عن عدم الارتياح لعدم وجود حكومة عالمية Universal Government، وهناك العديد من هذه المنظمات مثل الأمم المتحدة واليونسكو والبنك الدولي والجات، وهي قادرة على القيام بدور فوق دولي Super National في العالم المعاصر.

International Non-Governmental Organizations(INGO)

هي المنظمات الدولية التي تضم أشخاص اعتباريين بصفاتهم وبعملهم وبمؤسساتهم وليس عن طريق الدول، وهي هيئات خاصة Private Bodies وتقوم بتنظيم كل شيء

مثل المناسبات الرياضية العالمية كالاتحاد الدولي لكرة القدم (الفيفا) واللجنة الأولمبية الدولية، ومثل المساعدة الطبية Medical Aid كالصليب الأحمر Red Cross والهلال الأحمر، وهذه المنظمات تتخطى الحدود القومية Transational أو Non-Governmental Organizations.

منظمة الدول الأمريكية
Organization Of American States (OAS) / أنظر اتحاد

الدول الأمريكية

وتضم مختلف الدول الأمريكية، وهي من أقدم المنظمات الدولية الإقليمية، وتقودها الولايات المتحدة الأمريكية، ولها أجهزة متخصصة.

منظمة المؤتمر الإسلامي
Organization Of The Islamic Conference (OIC)

هي منظمة إسلامية تضم كل الدول الإسلامية وعددها ٧٧ دولة، وتهتم بالتنسيق بين الدول الإسلامية، ولها عدة

مستويات أعلاها مؤتمر القمة الإسلامي، ومقرها مدينة جدة السعودية، وبها لجان متخصصة مثل لجنة القدس.

منظمة الوحدة الأفريقية (O A U) The

Organization Of African Unity

هي منظمة خاصة بالدول الأفريقية مقرها أديس أبابا وأنشئت في المؤتمر التأسيس للمنظمة عام ١٩٦٣م بحضور القادة الأفارقة، ولها أجهزة مختلفة منها الأمانة العامة والمؤتمر الوزاري ومؤتمر القمة السنوي الذي يعقد في دولة من الدول، وساهمت المنظمة في تحرير باقي الدول الأفريقية حتى أصبح عدد الأعضاء ٥١ دولة، وتحولت إلى الاتحاد الأفريقي عام ٢٠٠٢م، ليصبح الوريث لهذه المنظمة.

منغولي Mongol

سكان شعوب منغوليا في وسط آسيا.

منغوليا الخارجية / أنظر مونغوليا Mongolia

المؤتمر الإسلامي Islamic Conference

منظمة دولية وضعت ميثاقها في جدة بالسعودية خلال شهر يونيو ١٩٧١م، ومقرها جدة في السعودية، وتهدف إلى تعزيز التضامن الإسلامي ودعم التعاون في المجالات الاقتصادية والثقافية والعلمية والسياسية والدينية بين الدول الأعضاء، وتلعب المنظمة دوراً بارزاً في توحيد كلمة البلاد الإسلامية من خلال المؤتمرات الوزارية أو القمة الإسلامية التي تعقد بشكل دوري أو استثنائي إذا اقتضى الأمر.

موريتانيا Mauritania

جمهورية موريتانيا الإسلامية تبلغ مساحتها ٣٠٧٠٠٠ كم^٢ وعدد سكانها نحو ثلاثة ملايين نسمة وعاصمتها نواكشوط ولغتها الرسمية العربية ودين البلاد الإسلام، وعملتها تسمى أوجويا، ونظام الحكم فيها إسلامي تعددي ديمقراطي، وتقع في شمال غرب أفريقيا على ساحل المحيط الأطلسي، تحدها شمالاً المغرب وجنوباً السنغال وشرقاً الجزائر ومالي، ويجري بها نهر السنغال، وحصانت على استقلالها عام ١٩٦٠م من فرنسا.

موريشيوس Mauritius

جمهورية موريشيوس تبلغ مساحتها ٢٠٤٠ كم^٢ وعدد سكانها ١,٢٥ مليون نسمة ولغتها الرسمية الإنجليزية وعملتها الروبي، وعاصمتها بورت لويس، ونظامها جمهوري وبها تعدد حزبي، وتقع البلاد كجزيرة في المحيط الهندي على بعد ٨٠٠ كم شرقي جزيرة مدغشقر التي تكون أقرب الجيران إليها، وتضم جزيرة موريشيوس وجزيرة رودريجز وأرخبيل من الجزر، وحصلت على استقلالها في ١٢ مارس ١٩٦٨م.

موزمبيق Mozambique

جمهورية موزمبيق تبلغ مساحتها ٧٩٩٣٨٠ كم^٢ وعدد سكانها نحو ٢٠ مليون نسمة وعاصمتها مابوتو، ولغتها الرسمية البرتغالية وعملتها تسمى متقال، ونظامها جمهوري رئاسي، وتقع البلاد على الساحل الجنوبي الشرقي لأفريقيا حيث تطل على قناة موزمبيق التي تفصلها عن جزيرة مدغشقر، وتحدها من الشمال تنزانيا ومن الغرب مالاوي وزامبيا وزيمبابوي ومن الجنوب جنوب أفريقيا وسوازيلاند، وتجري بها نهر زمبيزي، وقد استقلت البلاد عن البرتغال في يونيو ١٩٧٥م بعد احتلال دام ٤٧٠ عام.

مولدوفا Moldova

جمهورية مولدافا تبلغ مساحتها ٣٣٧٠٠ كم^٢ وعدد سكانها حوالي خمسة ملايين نسمة وعاصمتها سيزينو وكانت تسمى سابقا كيشينيف، وعملتها تسمى ليو، ولغتها الرسمية المولدوفانية، ودين السكان الأرثوذكسية، وهي دولة ديمقراطية برلمانية بها تعدد حزبي، وتقع البلاد في الجنوب الغربي من الاتحاد السوفيتي السابق بين نهرى بروت ودينستر، وهي بلد داخلي تحدها أوكرانيا من الشمال والشرق والجنوب ويفصلها نهر بروت عن رومانيا في الغرب، وأعلنت استقلالها عن الاتحاد السوفيتي عقب انحلاله في سبتمبر ١٩٩١م.

موناكو Monaco

إمارة موناكو تبلغ مساحتها ثلاثة أرباع الميل المربع وعدد سكانها حوالي ٤٥ ألف نسمة ولغتها الرسمية الفرنسية وعملتها الفرنك الفرنسي وهي إمارة مستقلة على الساحل الشمالي الغربي للبحر المتوسط وتحيط بها فرنسا من الغرب والشمال والشرق وأهم مدنها موناكو ومونت كارلو وموناكو فيل، ونظام الحكم بها ملكي دستوري و بها حزب واحد،

وهي ثاني أصغر دولة في العالم بعد الفاتيكان، واستقلت عام ١٩٦٢م وقبلت عضواً بالأمم المتحدة عام ١٩٩٣م.

مونغوليا Mongolia

جمهورية مونغوليا (منغوليا الخارجية سابقاً) تبلغ مساحتها ١٥٦٥٠٠٠ كم^٢ وعدد سكانها نحو ٣ ملايين نسمة، وعاصمتها أولان باتار ولغتها الخاا (المنغولية الرسمية) وعملتها تسمى تجريك، وهي حالياً تحولت من النظام الشيوعي إلى النظام الديمقراطي البرلماني التعددي، وهي دولة داخلية تقع وسط آسيا، تحدها من الشمال روسيا ومن الشرق والجنوب والغرب الصين وتجري بها أنهار هوفد وأنون وسلنجا وتولا، واستقلت عن الصين عام ١٩٤٥م ولكنها تحالفت مع الاتحاد السوفيتي حتى انسحبت القوات الروسية منها عام ١٩٨٩م.

ميانمار Myanmar

ميانمار هي دولة بورما سابقاً، وتسمى حالياً دولة اتحاد ميانمار، وعاصمتها يانجون وقد تنطق رانجون، ومساحتها ٦٧٦٥٦٠ كم^٢، وعدد سكانها نحو ٥٠ مليون نسمة، ولغتهم

الرسمية البورمية، وعملتها تسمى كيات، وهي دولة عسكرية يحكمها رئيس الدولة وبها تعدد حزبي، وتقع البلاد في الجزء الشمالي الغربي من شبه جزيرة الهند الصينية وتطل على خليج البنغال، وتحدها غربا بنجلاديش والهند وشرقاً الصين ولاوس وتايلاند، واستقلت ميانمار عن بريطانيا وصار اسمها بورما، وتم تغيير الاسم إلى ميانمار عام ١٩٨٩م.

المياه الإقليمية (البحر الإقليمي) Territorial Sea

المياه الإقليمية هي نطاق بحري يمتد بين الساحل والبحر العام، ويعتبر قطعة من الإقليم مغمور بالمياه، وتمارس فيه الدولة سيادتها وتزاول اختصاصاتها الحكومية، منها السماح بالمرور البريء وتنظيم حق الصيد وشئون الأمن والجمارك وممارسة الاختصاصات المدنية والإدارية والسيادية والقضائية، وتشمل المياه الإقليمية البحيرات والقنوات والأنهار، ولم تتفق الدول بعد على عرض المياه الإقليمية وهو يتراوح ما بين ثلاثة أميال وحتى ١٢ ميلاً، وبعض الدول تزيد من عرض مياهها الإقليمية عن ذلك، فتصل إلى

٣٠ أو ٦٠ ميلاً أو أكثر من ذلك حرصاً على سلامة أمنها القومي...

المياه التاريخية Historic Waters

هو حق للدول التي استعملت مناطق بحرية مجاورة لمياهها الإقليمية لمدة طويلة دون معارضة أحد أن تعلن سيادتها على تلك المناطق بحيث يرتب لها هذا الاستعمال الطويل حق أفضلية على موارد هذه المنطقة، وجاء هذا الحق في قانون البحار الجديد الذي يحدد الحقوق الدولية في المياه الإقليمية والمناطق التي تجاورها.

ميكرونيا Micronesia

هي ولايات ميكرونيا الاتحادية ومساحتها ٧٠٣ كم^٢ وعدد سكانها نحو ١٤٠ ألف نسمة، وعاصمتها بالكير في جزيرة بوفمبي، واللغة الرسمية الإنجليزية وعملة الدولار الأمريكي، وهي جمهورية دستورية لها ارتباط مع الولايات المتحدة التي تقدم لها الحماية والمعونة، وتقع البلاد في المحيط الهادي الشمالي الغربي وتتكون من أربع ولايات هي ياب وتشوك أو تروك ويوناي وكوسراي، وكل ولاية تتكون

من مجموعة من الجزر الصغيرة، وحقت استقلالها التام عن
الولايات المتحدة في سبتمبر عام ١٩٩١م.





حرف النون

الناتو NATO

الناتو هو حلف شمال الأطلسي الذي تشترك في عضويته الدول الأوروبية والولايات المتحدة، وهو حلف سياسي وعسكري ويؤثر بشدة في السياسة الدولية.

نادي دراسات مشاكل المحيط الهادي Tabeijo Mondat Danwakai

هو نادي علمي سياسي ياباني أنشئ عام ١٩١١م وجاء في وثيقة تأسيسه: أن من يملك امبراطورية المحيط الهادي يصبح سيد العالم وحيث أن اليابان تتوسط ذلك المحيط فإنه يتعين عليها أن تفكر بامعان في مشاكل المحيط وأن يكون لها مواقف محددة منها، لأن دور اليابان في المحيط الهادي هو الذي يقرر رخاءها بل وبقائها.

الناصره Nazareth

مدينة في شمال إسرائيل جنوب شرق حيفا.

نامبيا Namibia

جمهورية نامبيا تبلغ مساحتها ٨٢٤٢٩٦ كم٢ وعدد سكانها حوالي ٢ مليون نسمة وعاصمتها ويندهوك، ولغاتها الرسمية الأفريكانية والإنجليزية وهي دولة ديمقراطية برلمانية تعددية، وعملتها تسمى الدولار الناميبي، وتقع البلاد في جنوب القارة الأفريقية وتطل على ساحل المحيط الأطلنطي، وتحدها شمالاً أنجولا وشرقاً بتسوانا وجنوباً جمهورية جنوب أفريقيا، وحصلت البلاد على الاستقلال في ٢١ مارس ١٩٩٠م.

نجازاكي Nagasaki أنظر/ هيروشيما

وهي مدينة يابانية دُمرت بالقنابل الذرية الأمريكية عام ١٩٤٥م.

النرويج Norway

دولة اسمها الرسمي المملكة النرويجية وهي ذات حكم ملكي وراثي دستوري، عاصمتها أوسلو، ومساحتها ٣٢٣٨٧٧ كم٢ وعدد سكانها نحو ٥ ملايين نسمة، ولغتها النرويجية والديانة السائدة اللوثرية الأنجيلية، وعملتها الكرون النرويجي، وتشغل النرويج الجزء الغربي من شبه

جزيرة اسكندنافية شمال غرب أوروبا وتحدها السويد على معظم حدودها الشرقية وفنلندا وروسيا في الشمال الشرقي، وتحقق استقلال البلاد عام ١٩٠٥م.

نصف سطح الأرض Hemisphere

نصف سطح الأرض مصطلح يقصد به أحد نصفي سطح الأرض بأي تقسيم كان، فمثلاً تم تقسيم سطح الأرض من الشمال للجنوب فنصف الأرض الشمالي يقع شمال خط الاستواء والنصف الجنوبي جنوبه... واتفق على أن نصف الكرة الشرقي هو الذي يتكون من قارات أوروبا وآسيا وأفريقيا ونصف الكرة الغربي من أمريكا الشمالية والجنوبية، وهناك مصطلح آخر يحدد نصف الكرة الشرقي Eastern Hemisphere بأنه جزر الهند الشرقية East Indies وأرخبيل الملايو، أو جنوب شرق آسيا من الهند والهند الصينية والملايو وأرخبيل الملايو.

نصف الكرة الشرقي/ أنظر نصف سطح

الأرض Hemisphere

النظام الأمريكي American System

وهو النظام السياسي الأمريكي، وهو نظام رئاسي يرأسه الرئيس President وبه مجلسين النواب والشيوخ، ونظم مختلفة داخل الولايات، ويصف الكثيرون النظام الأمريكي بأنه نظام ذو مؤسسات منفصلة تشارك في السلطة Separated Institutions Sharing Powers.

النمسا Austria

هي جمهورية ديمقراطية برلمانية أوروبية تقع في جنوب وسط أوروبا، يحدها من الغرب سويسرا وليختنشتاين وفي الشمال ألمانيا والتشيك وفي الشرق سلوفاكيا والمجر وفي الجنوب سلوفينيا وإيطاليا، وعاصمتها فيينا، ومساحتها 83851 كم² وعدد سكانها نحو 9 ملايين نسمة، ولغتها الرسمية الألمانية، وأغلب سكانها ألمان، والكاثوليكية تسود فيها كديانة للأغلبية، وعملتها الشلن النمساوي، واستقلت بعد الحرب العالمية الثانية في 15 مايو 1955م بعد انتهاء الاحتلال الأمريكي البريطاني الفرنسي السوفيتي لها.

النهضة الإيطالية Risorgimento

هي دعوة من رجال الفكر الوطني الإيطالي التي تزعم مدرستها دانونزيو وكوراديني في أوائل القرن العشرين، والتي رفضت فكرة إيطاليا الصغرى Italietta ونادت باعتبار التوسع الخارجي واجباً قومياً لبلوغ النهضة الإيطالية وبلوغ الشعب الإيطالي مصاف الشعوب الكبرى، وتوسعت إيطاليا بالفعل في أفريقيا والبلقان.

النوبة Nubia

بلاد النوبة تقع جنوب مصر، ويتميز رجالها بالصلاب الشديدة وبأنهم جنود عظماء، وتتميز أرضها بوجود الذهب والأحجار الكريمة والأرض الجيدة للزراعة والمياه الوفيرة، وتتميز بيوتها باللون الأبيض.

نورو Nauru

جمهورية نورو مساحتها ٢١ كم ٢ وعدد سكانها نحو ١١ ألف نسمة وعاصمتها في مقر الحكومة في حي يارين بنورو، ولغتها الرسمية النوراوية، والديانة السائدة المسيحية وعملتها الدولار الاسترالي، وهي دولة رئاسية ذات حزب واحد، وتقع كجزيرة في غرب المحيط الهادي على بعد ٤٢

كم جنوب خط الاستواء وأقرب الدول إليها جمهورية
كيريباتي في الشرق، واستقلت في ٣١ يناير ١٩٦٨م.

نياسالاند/ أنظر مالوي Malawi

نيباد NEPAD

(مؤتمر تنمية أفريقيا) وهي قمة الشراكة الجديدة لتنمية
أفريقيا، والتي أعلنت خلال القمة الأفريقية الفرنسية التي
عقدت في باريس يوم ٩ فبراير ٢٠٠٢م، والتي نقلها الرئيس
الفرنسي إلى اجتماع قمة دول الثماني الصناعية الكبرى في
كندا خلال يونيو ٢٠٠٢م، ويعني مفهوم الشركة الجديدة
للتنمية الأفريقية في جوهره المشاركة بين الدول الأفريقية
وبعضها البعض وتعاونها من أجل النهوض بقارتهم وأن
تكون لقطاعات التكنولوجيا الجديدة والمعلومات والاتصالات
والسلام والإدارة الجيدة والاستثمار الأجنبي الأولوية في
التنمية.

نيبال Nepal

مملكة نيبال تبلغ مساحتها ١٤١٠٥٩ كم٢ وعدد سكانها
حوالي ٢٥ مليون نسمة وعاصمتها كاتماندو ولغتها الرسمية

النيبالية والهندوسية الدين للأغلبية وعملتها الروبيه النيبالية، وهي دولة ملكية دستورية وأدخلت التعددية الديمقراطية عام ١٩٩٠م، وتقع نيبال كبلد داخلي في جبال الهيمالايا بين الهند وأقليم التبت الصيني، وتحدها الصين من الشمال والهند من الجنوب، وحصلت على استقلالها التام من بريطانيا عام ١٩٢٣م.

نيبون/ أنظر اليابان Japan

النيجر Niger

دولة النيجر هي جمهورية أفريقية وديمقراطية جديدة، عاصمتها نيامي، ومساحتها ١٢٦٧٠٤٤ كم٢، وعدد سكانها نحو عشرة ملايين نسمة، واللغة الفرنسية لغتها الرسمية، وشعبها من قبائل الهوسا والجرما والفولا والطوارق وأغلبهم مسلمون، وعملتها الفرنك سيفا، وهي أكبر دول غرب أفريقيا مساحة وليس لها حدود على البحر، وتحدها ليبيا والجزائر في الشمال ومالي وبوركينا فاسو في الغرب وبنين ونيجيريا في الجنوب وتشاد في الشرق، ونالت استقلالها التام عام ١٩٦٠ وأجريت أول انتخابات ديمقراطية عام ١٩٩٣م.

نيجيريا Nigeria

جمهورية نيجيريا الاتحادية مساحتها ٩٢٣٨٥٣ كم^٢ وعدد سكانها نحو ١١٥ مليون نسمة وعاصمتها أبوجا وأهم مدنها العاصمة القديمة لاجوس، ولغتها الرسمية الإنجليزية وعملتها النيرا، وهي جمهورية رئاسية ديمقراطية بها تعدد حزبي منذ فبراير ١٩٩٩م، وتقع البلاد في الغرب الأفريقي وتطل على خليج غانا في الجنوب، وتحدها من الغرب بنين ومن الشمال النيجر ومن الشرق تشاد والكاميرون، ويجري فيها نهر النيجر، وحصلت البلاد على استقلالها ١٩٦٠ وتحولت لجمهورية عام ١٩٦٣م.

نيكارجوا Nicaragua

جمهورية نيكارجوا تبلغ مساحتها ١٣٠ ألف كم^٢ وعدد سكانها حوالي ٥ ملايين نسمة، وعاصمتها مانجوا، ولغتها الرسمية الأسبانية والديانة الرئيسية الكاثوليكية والعملية الوطنية القرطبة الذهب، وهي جمهورية رئاسية ذات تعدد حزبي، وتقع البلاد في أمريكا الوسطى تحدها من الشمال هندوراس ومن الجنوب كوستاريكا ومن الشرق البحر الكاريبي ومن الغرب المحيط الهادي، وهي أكبر جمهوريات

أمريكا الوسطى مساحة، وبها بحيرة نيجارجوا وبحيرة مانجوا ويربط بينهما نهر تيبى تابا، وحصلت على استقلالها عام ١٩٢١ واتحدت مع المكسيك ثم الولايات المتحدة لأمريكا الوسطى ثم أصبحت جمهورية مستقلة عام ١٨٣٨م.

النيل Nile

نهر النيل أطول أنهار العالم ويجري من الجنوب إلى الشمال عكس أنهار العالم، طوله يبلغ ٦٥٠٠ كم وينبع أساساً من سهول الحبشة ومن البحيرات الكبرى (فيكتوريا وألبرت وغيرها) ويصب في البحر المتوسط بمصر ويمر بالسودان وكينيا ورواندا وبورندي وغيرها من الدول الأفريقية، وبه العديد من الشلالات، وعليه أقيمت أكبر بحيرة صناعية في العالم هي بحيرة ناصر أو السد العالي جنوب مصر وشمال السودان، وكذلك السد العالي جنوب أسوان لتنظيم الري والصرف وتوليد الكهرباء في مصر.

النيل الأزرق Blue Nile

طوله ٤٥٠ كم وينبع من بحيرة تانا في أثيوبيا ويلتقي بالنيل الأبيض عند الخرطوم، ويسمونه في السودان البحر الأزرق.

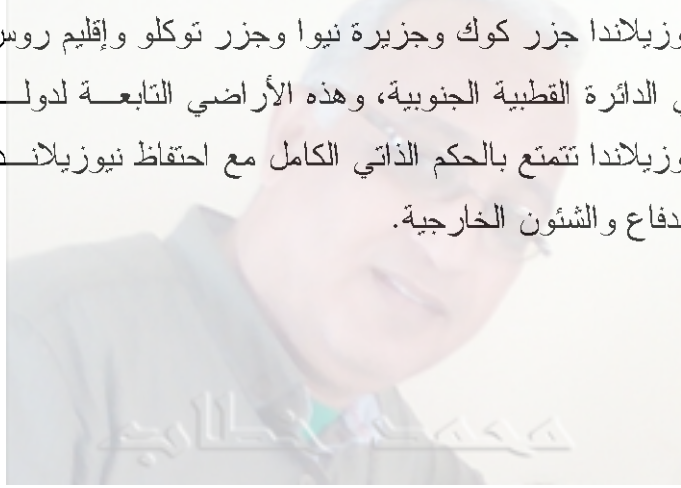
نيوتومزم Thomism-New

هي مفهوم القومية الجديدة، أي محاولة تكييف سلطة الكنيسة الكاثوليكية وفق الأوضاع الحديثة، حيث كان لهذه الكنيسة سلطة كبيرة وما زالت محتفظة بالشكل الذي أورده القديس توما الأكويني في بعض البلاد القومية.

نيوزيلاندا New Zealand

دولة نيوزيلاندا تبلغ مساحتها ٢٧٠٥٥٣٤ كم^٢ وعدد سكانها نحو ٤ ملايين نسمة، وعاصمتها ولينجتون في جنوب غرب الجزيرة الشمالية، ولغتها الرسمية الإنجليزية وعملتها الدولار النيوزيلاندي، وهي دولة تقع تحت سلطة التاج البريطاني ويمثل ملكة إنجلترا الحاكم العام وهي دولة ديمقراطية برلمانية ذات تعدد حزبي، وتقع نيوزيلاندا في المحيط الهادي الجنوبي جنوب شرق أستراليا وتتكون من جزيرتين رئيسيتين: الجزيرة الشمالية والجزيرة الجنوبية،

وعدد من الجزر بينها جزيرة ستيوارت وتشمو أقرب جيرانها
أستراليا في الغرب وفيجي وتونجا في الشمال، ورفضت
الانضمام لآستراليا عام ١٨٩١م، واستقلت عام ١٩٠٣م
بمقتضى قانون وستمنستر الذي ساوى بين بريطانيا
ومستعمراتها المستقلة والتي كانت تسمى الدومينيون أي
المستعمرات المستقلة في نطاق الكومنولث البريطاني، ويتبع
نيوزيلاندا جزر كوك وجزيرة نيوا وجزر توكلو وإقليم روس
في الدائرة القطبية الجنوبية، وهذه الأراضي التابعة لدولة
نيوزيلاندا تتمتع بالحكم الذاتي الكامل مع احتفاظ نيوزيلاندا
بالدفاع والشؤون الخارجية.





حرف الهاء

هايتي Haiti

جمهورية هايتي تبلغ مساحتها ٢٧٧٥٠ كم^٢ وعدد سكانها حوالي ٧ ملايين نسمة، وعاصمتها بورت أوبرينس، ولغاتها الرسمية هايتيان كريول والفرنسية، وعملتها تسمى جورد، وهي جمهورية رئاسية ذات تعدد حزبي وبرلمان من مجلسين، وهي تقع في بحر الكاريبي وتشغل ثلث جزيرة هيسيانويولا، وتحدها الدومنيكان من الشرق وكوبا من الغرب واستقلت البلاد عن فرنسا عام ١٨٠١م وسحقها نابليون بونابرت ولكنها استقلت في النهاية عام ١٨٠٤م.

هبرديز الجديدة/ أنظر فانواتو Vanuatu

هضبة الجولان Golan Heights

هضبة الجولان منطقة سورية محتلة بواسطة القوات الإسرائيلية منذ حرب يونيو ١٩٦٧م، وهي رقعة من الأرض المرتفعة وتقع في أقصى الجنوب الغربي لسوريا، وهي تشرف من الغرب على سهل الحولة وبحيرة طبرية من

الأراضي الفلسطينية، ويحدها من الشمال الغربي لبنان ومن الجنوب الأردن، وقد سُميت بالمرتفعات السورية لارتفاعها فوق الحولة وطبرية، وبها من البلاد الشهيرة: القنيطرة، مجدل شمس، بانياس، مسعدة، عين قنية، جباتا الزيت، كفر نفاخ، العليقة، الفاخورة، الدوكا، كفر حارب، المنصورة، وفيها يسكن المسلم من السني والشيوعي والعلوي مع الدرزي ومع المسيحي من مختلف الطوائف، وفي عام ١٩٧٣ حاولت سوريا أن تستعيد الجولان بالقوة المسلحة كما نهبت منها، وكادت أن تنجح في ذلك بعد البداية القوية وتوغل الجيش السوري داخل الهضبة، إلا أن إسرائيل نجحت في إجهاض المحاولة السورية، وأعدت ثلث مساحة الهضبة لسوريا بمقتضى اتفاق فض الاشتباك بين الطرفين عام ١٩٧٤م بما فيها مدينة القنيطرة التي قامت سوريا بإعادة تعميرها.

هكتار Hectare

هو مقياس من مقايي الأراضي يستخدم في العديد من الدول للتعبير عن الثروة المزروعة، والهكتار يساوي عشرة آلاف متر مربع.

الهلال الخصيب Crescent Fertile

يعنى به إقامة اتحاد من دول متعددة في الشرق الأوسط هي سوريا والأردن وفلسطين والعراق، وكانت الفكرة مرموقة قبل الحرب العالمية الأولى ثم انطفت الفكرة بتقسيم المنطقة بين فرنسا وانجلترا، وتمسكت كل دولة بشخصيتها السياسية والحدودية.

هنجريا Hungary / أنظر المجر

الهند India

هي جمهورية آسيوية عاصمتها نيودلهي، ومساحتها شاسعة تبلغ ٣١٨٥٠٤٩، وعدد سكانها مليار ومليون نسمة وهي ثاني دول العالم سكاناً بعد الصين، واللغة الرسمية الهندية وأغلب سكانها يدينون بالهندوسية (٨٠%) والإسلام (١٤%) والمسيحية والسيخ (٢% لكل)، وهي جمهورية ليبرالية فيدرالية برلمانية، وعملتها الروبية، وتقع الهند في جنوب آسيا وتمتد أراضيها من جبال الهيمالايا شمالاً إلى كيب كورمورين على المحيط الهندي في الجنوب، وتحتل أغلب شبه الجزيرة الهندية، حيث يحدها من الغرب باكستان

ومن الشمال الصين ونيبال وبتان ومن الشرق بورما (ميانمار) وبنجلاديش ومن الجنوب المحيط الهندي، وتتألف الهند من ٢٥ ولاية وسبعة أقاليم، وتجري بها ثلاثة أهار الجانج والأنس وبراهما بوترا، وهناك مشكلة جامو وكشمير بين الهند وباكستان والتي تسبب الصدمات والنزاعات بينهما منذ تقسيم الهند عام ١٩٤٧م إلى الهند وباكستان، حيث أعلن استقلال الهند في ١٨ يوليو ١٩٤٧م، ومن القيادات التاريخية في الهند غاندي بطل المقاومة السلبية والذي قتل عام ١٩٤٨م ونهرو بطل عدم الانحياز وأنديرا غاندي.

الهوسا / House أنظر السواحلي والهوسا

هولندا Netherlands

مملكة هولندا عاصمتها أمستردام وتبلغ مساحتها ٤١٥٢٦ كم^٢ وعدد سكانها نحو ١٦ مليون نسمة ولغتها الهولندية وعملتها جيلدر، وهي مملكة ديمقراطية برلمانية ذات تعدد حزبي، وتقع البلاد في شمال غرب أوروبا على ساحل بحر الشمال وتعرف عادة باسم هولاند Holland وتحدّها ألمانيا من الشرق وبلجيكا من الجنوب، وبها مصبات

نهر الراين والميز واستقلت هولندا عام ١٨٣٠، وتتبع هولندا جزر الأنتيل الهولندية وجزيرة أروبا.

هونج كونج Hong-Kong

مدينة وميناء تقع على خليج كانتون في أقصى آسيا، يتبع الصين الآن، وكان آخر مناطق السيطرة الإنجليزية في آسيا، وكانت بريطانيا قد انتزعتها من الصين عام ١٨٤١م بعد حرب الأفيون الشهيرة بين بريطانيا والصين، والمدينة مازالت مركزاً اقتصادياً مرموقاً ومركز تجارياً هاماً وهمزة الوصل بين الغرب والشرق رغم عودتها للصين في أواخر القرن الماضي.

هوندوراس Honduras

جمهورية هوندوراس تبلغ مساحتها ١١٢٤٩٢ كم٢ وعدد سكانها نحو ٦ ملايين نسمة وعاصمتها تيجوس جالب، ولغتها الأسبانية والدين السائد الكاثوليكية، وعملتها تسمى لمبيرا، وهي جمهورية ديمقراطية رئاسية ذات تعدد حزبي، وتقع البلاد وسط أمريكا الوسطى وتطل على البحر الكاريبي وعلى المحيط الهادي (خليج فونسيكا) وتحدها من الغرب

جواتيمالا ومن الجنوب السلفادور ونيكاراجوا من الشرق،
وبها نهرالوا وشاملكون، وحققت استقلالها عن أسبانيا عام
١٨٢١م وأصبحت جزءاً من المكسيك واستقلت تماماً عام
١٩٣٨م، وكانت عاصمتها كوماياجوا ونقلت للعاصمة الحالية
عام ١٨٨٠م.

هيراطيقية Hieratic

هي الهيروغليفية المبسطة، أي الطريقة المختصرة للكتابة
في الأغراض العلمية، وهي عبارة عن رموز مبسطة
للرموز الهيروغليفية الأصلية، واستمرت تستعمل حتى عام
٨٠٠ قبل الميلاد، وأغلب النقوش على الأحجار والجدران
من هذه اللغة.

هيروشيما Hiroshima

وهي إحدى مدينتين باليابان قامت الولايات المتحدة
الأمريكية بضربهما بالقنابل الذرية عام ١٩٤٥م لانتزاع
النصر في الحرب العالمية الثانية، وألحقت بالمدينتين دماراً
شاملاً وفتاء كبير للبشرية في هذه المدن، مما أجبر اليابان
على الاستسلام.





الواحة Oasis

الواحة هي المكان الذي يصلح للزراعة والسكنى وسط الصحراء، فهي أي منخفض من الأرض الصالحة للزراعة في منطقة صحراوية، ومن أشهر الواحات في مصر: سيوه والداخلة والخارجة والفرافرة والبحرية وباريس.

وادي الملكات Valley Of The Queens /

أنظر وادي الملوك

وادي الملوك Valley Of The Kings

هو وادي يقع في الشمال من قمة الجبل الغربي لمدينة طيبة (الأقصر) يبدأ بواديان ثم يلتقيان بعد ذلك، ويضم ٦١ قبراً لملوك حكموا مصر من تحوتمس الأول إلى رمسيس الحادي عشر، وقلب الوادي أطلق عليه مكان الحقيقة.

وهناك وادي الملكات Valley Of The Queens والذي أطلق عليه الأقدمون مكان الجمال، وهو الموضع النسائي من وادي الملوك.

واشنطن دي سي Washington D.C.

هي عاصمة الولايات المتحدة وسميت واشنطن على اسم الزعيم جورج واشنطن الذي انتخب كأول رئيس للولايات المتحدة في عام ١٧٨٩م، وتتميز بأنها خططت منذ بداية انشائها لتكون عاصمة للبلاد، وتقع في دائرة ولاية كولومبيا District Of Columbia وأضيفت للأسم سي دي للتفرقة بينها وبين ولاية واشنطن، والعاصمة تقع في شرق البلاد جنوب نيويورك.

وحدة وادي النيل Wadi El-nil Unity

شعار ومشروع وحدة يجمع بين مصر والسودان، ويستند المشروع إلى ميراث تاريخي لوحدة الوادي سواء من حيث وحدة الشريان المائي أو موقع أو تجاور الدولتين والامتزاج السلالي بينهما والتأثير والتأثر الفكري والثقافي المتبادل حضاريا، وتحقق هذه الوحدة بالفعل منذ فتح محمد على الكبير للسودان عام ١٨٢٠ م وحتى الثورة الوهابية ١٨٨٤/١٨٨٥م، ثم استمرار الوحدة بشكل أو بآخر حتى استقلال السودان في نهاية عام ١٩٥٥م.

الوكالة اليهودية Jew (Jewish) Agence

هي أصل دولة إسرائيل، ونشأت هذه الوكالة بميثاق عصبة الأمم، وتنظيمها في نطاق انتداب بريطانيا على فلسطين لسنوات طويلة بعد الحرب العالمية الأولى، وساعدت الوكالة على توطين اليهود في فلسطين وعلى قيام دولة إسرائيل عام ١٩٤٨م، وكانت حلقة اتصال بين صهيوني الداخل والعالم الخارجي، فكانت تجلب لهم التبرعات من كافة أنحاء العالم، ومازالت تمارس دورها العالمي لخدمة اليهود والصهاينة.

الولايات المتحدة الأمريكية United States Of Amerca

دولة الولايات المتحدة الأمريكية هي أقوى دول العالم قاطبة، وتقع في وسط أمريكا الشمالية، وتتكون من خمسين ولاية ذات استقلال ذاتي كما نص على ذلك دستور الدولة الاتحادية الصادر عام ١٧٨٧م وعاصمتها واشنطن D C وبها منظمة الأمم المتحدة بنيويورك، وتلعب دوراً محورياً في مشاكل واقتصاد وسياسة العالم المعاصر منذ الحرب العالمية الثانية وحتى الآن، مساحتها تبلغ ٩٣٧٢٥٧١ كم٢،

وعدد سكانها حوالي ٢٧٥ مليون نسمة، وعملتها الدولار الأمريكي... وهي دولة ذات نظام رئاسي ديمقراطي يحكمها رئيس الجمهورية ومجلسا الكونجرس النواب والشيوخ، ويحد الولايات المتحدة المحيط الأطلنطي شرقا والمحيط الهادي غرباً ومن الشمال كندا ومن الجنوب خليج المكسيك ودولة المكسيك، مع ملاحظة أن هذه الحدود لعدد ٤٨ ولاية فقط، أما الولاية الـ ٤٩ فهي ألاسكا فتقع في الشمال الغربي لقارة أمريكا الشمالية شمال كندا، والولاية الخمسون هي هاواي وهي عبارة عن عدة جزر تقع وسط المحيط الهادي على بعد حوالي ٣٥٠٠ كم غربي كاليفورنيا، ومن أهم أنهار أمريكا هيدسون وديلاور وبوتوماك وأوهيو وتينيسي والميسيسيبي وميسوري وإلينوي وأركنساس وكولومبيا ورد ووسكونس وأيوا وغيرها وبها سلسلة جبال الأبلش وجبال روكي والبحيرات العظمى، وواستقلت الولايات المتحدة عام ١٧٧٦م.

وول استريت Wall Street

هو شارع المال في الولايات المتحدة الأمريكية وبه البورصة الأمريكية والبنوك العملاقة.

ويست مينستر Westminster

هو مقر الحكم في بريطانيا أي مقر مجلس الوزراء البريطاني.





حرف الياء

اليابان Japan

تسمى بلاد الشمس المشرقة، نيبون، وعاصمتها طوكيو، ومساحتها ٣٧٧٨١٥ كم٢ وعدد سكانها نحو ١٢٧ مليون نسمة، ولغتها الرئيسية اليابانية، وتنتشر فيها ديانات الشنتو والبوذية، ونظام الحكم ديمقراطي ليبرالي، وعملتها الين الياباني، وتقع اليابان في شرق آسيا التي يفصلها عن الساحل الشرقي للقارة بحر اليابان، وهي أرخبيل من الجزر تتعدي ٣٥٠٠ جزيرة وتمتد مساحة ألفي ميل على هيئة قوس في المحيط الهادي، والجزر الرئيسية هي أربعة: هوكايدو وهنشو وشيكوكو وكيوشو وجزيرة فورموزا، وجيرانها روسيا في الشمال وكوريا الجنوبية في الغرب، وانهزمت اليابان في الحرب العالمية الثانية بعد ضرب هيروشيما ونجازاكي بالقنابل الذرية، وأعدت دستوراً جديداً للبلاد في عام ١٩٤٧ هو دستور السلام وتخلت اليابان فيه عن حقها في شن أي حرب.

اليابسة Mainland

اليابسة لفظ يطلق على الأرض الأم أو الأرض التي تكون مكان معيشة البشر.

يافا Jaffa/ Yafa/ Jappa

يافا مدينة قديمة كانت موجودة على ساحل البحر المتوسط في فلسطين، وأصبحت منذ عام ١٩٥٠م تشكل القطاع الجنوبي من مدينة تل أبيب وتقع غرب إسرائيل.

يالطا Yalta

يالطا مكان للاستشفاء في جنوب جزيرة القرم الروسية، واقترن اسم المدينة بمؤتمر يحمل اسمها عقد عام ١٩٤٠ لتنظيم سياسة ما بعد الحرب بواسطة الدول المتحالفة المنتصرة (الحلفاء) بعد هزيمتها دول (المحور)، واتفق الجميع على تسليم ألمانيا بدون قيد أو شرط وتقسيم ألمانيا كمناطق احتلال مختلفة.

اليمن Yemen

الاسم الرسمي دولة الجمهورية اليمنية وعاصمتها صنعاء، وتبلغ مساحتها ٥٢٧٩٧٠ كم٢ وعدد سكانها نحو ١٨ مليون نسمة ولغتها الرسمية العربية وتدين بالإسلام

وعملتها الريال اليمني، وتقع اليمن في الطرف الجنوبي الغربي من قارة آسيا ومن شبه الجزيرة العربية وتطل على ساحل البحر الأحمر غرباً وعلى خليج عدن والبحر العربي جنوباً وتحدها شمالاً السعودية وشرقاً سلطنة عُمان، والحكم فيها تحول إلى النظام البرلماني عام ١٩٩٤م بعد أن كان رئاسياً، واستقلت عام ١٩٣٤م وانقسمت عام ١٩٦٢م إلى دولتين شمالية وجنوبية (اليمن الشعبية الديمقراطية) حتى توحدت الدولتان رسمياً في ٢٢ مايو ١٩٩٠م.

يوغسلافيا Yugoslavia

جمهورية يوغسلافيا الاتحادية تبلغ مساحتها ١٠٢١٦٩ كم٢ وعدد سكانها نحو ١٢ مليون نسمة وعاصمتها بلجراد، وعملتها الدينار اليوغسلافي ولغتها الرسمية الصربوكرواتية، وهي جمهورية فيدرالية تتكون من جمهوريتان هما صربيا والجبل الأسود (مونت نجرو) ومعهما مقاطعتان تتمتعان بالحكم الذاتي هما مقاطعة فوودينا وكوسوفو، والنظام السياسي ديمقراطي برلماني تعددي الأحزاب يحكمها مجلس الجمهوريات، وتقع في شبه جزيرة البلقان جنوب شرقي أوروبا، وتحدها كرواتيا والبوسنة

والهرسك من الغرب والمجر من الشمال ورومانيا وبلغاريا من الشرق وألبانيا ومقدونيا من الجنوب، ويطل جزء من الجبل الأسود على بحر البلطيق، وتجري فيها أنهار الدانوب وتيا وسافا ومورافا، وحققت مملكة صربيا استقلالها عام ١٨٧٨م عن الأتراك، وكانت يوغسلافيا الاتحادية تقود في الخمسينات والستينات والسبعينات والثمانينات من القرن العشرين حركة عدم الانحياز ولكن بعد تفككها أصبحت ضعيفة ويحاول الجبل الأسود الاستقلال ولا يتبقى سوى صربيا فقط، وهي بالفعل لا تستطيع شغل مقعد يوغسلافيا حاليا لأنها تقدمت بطلب جديد لعضوية الأمم المتحدة، وكل التفكك كان كرد فعل لمحاولة صربيا فرض إرادتها على الجمهوريات الاتحادية الأخرى.

اليونان Greece

دولة أوروبية اسمها الرسمي الجمهورية الهلينية وعاصمتها أثينا، وتبلغ مساحة اليونان ١٣١٩٩٠ كم٢ وعدد سكانها نحو ١١ مليون نسمة واللغة الرسمية اليونانية وشعبها يدين بالأورثوذكسية اليونانية، وهي جمهورية برلمانية، وعملتها الدراخمة، وتقع جنوب أوروبا، حيث تشغل الجزء

الجنوبي من شبه جزيرة البلقان والجزر المحيطة بهذا الجزء في البحر الأيوني والبحر المتوسط وبحر إيجه، وتمثل الجزر ٢٠% من مساحة البلاد وأشهرها جزر كريت وكورفو وسيكلاديس، ويحدها من الشمال ألبانيا ومقدونيا وبلغاريا ومن الغرب البحر الأيوني ومن الشرق بحر إيجه وتركيا ومن الجنوب البحر المتوسط، ويجري بها نهر إفروس واستقلت عام ١٨٢٩م.



الخاتمة

الحمد لله الذي هدانا لإنجاز هذا العمل الكبير، فله الحمد من قبل ومن بعد، والصلاة والسلام على الرسول الخاتم صلى الله عليه وسلم، الذي دعانا للاجتهد والسعي للعلم في كل آن وحين.. وبعد...

فلقد قدمنا هذا المعجم الموسوعي الميسر، الذي يتضمن أسماء الدول ومعلومات وافية عنها من حيث الموقع والمساحة والعاصمة والنظام السياسي والاستقلال والتطور التاريخي وأهم الأنهار وأهم الأحداث في كل دولة، وقدمنا مفردات سياسية ومصطلحات حيوية جغرافية سياسية واقتصادية، وقدمنا أهم الجبال والأنهار والمدن، ليكتمل هذا العمل الموسوعي الميسر، حتى يستفيد منه الجميع: رجالاً ونساءً وشباباً وفتية، العمل نقدمه بأسلوب ميسر لتبعد القاريء الكريم عن الملل ونحفزه للقراءة والاستيعاب..

ولا شك أن لكل عمل من الأعمال الموسوعية جوانب يمكن إضافتها لتكتمل أهمية الموسوعة بين يدينا... ولذلك... ندعو القاريء الكريم أن يتواصل معنا، بأن ينبهنا إلى المفردات الهامة التي يمكن إضافتها، والمصطلحات التي

يمكن ذكرها، والمعلومات التي يمكن التوسع فيها، حتى نكمل
معاً مسيرة العلم والثقافة العامة للجميع...
نسأل الله عز وجل أن يوفقنا جميعاً لما يحبه ويرضاه...



المراجع

- أحمد زكي بدوي، معجم المصطلحات السياسية والدولية، القاهرة، دار الكتاب المصري/ اللبناني، ١٩٨٩م.
- أحمد سويلم العامري، معجم العلوم السياسية الميسر، القاهرة، الهيئة المصرية العامة للكتاب، ١٩٨٥م.
- بيتر تيلور وكولن فلنت، الجغرافيا السياسية لعالمنا المعاصر، ترجمة عبد السلام رضوان وإسحق عبيد، الكويت، المجلس الوطني للثقافة والفنون والآداب، سلسلة عالم المعرفة، رقم ٢٨٢/ يونيو ٢٠٠٢م.
- بيتر غيل وجيفري بونتون: مقدمة في علم السياسة، ترجمة محمد مصالحة، عمان، منشورات الجامعة الأردنية، عمادة البحث العلمي، ٩١/١، ١٩٩١م.
- جورج بوزنر وآخرون، معجم الحضارة المصرية القديمة، ترجمة أمين سلامة، القاهرة، مكتبة الأسرة والهيئة المصرية العامة للكتاب، مهرجان القراءة للجميع صيف عام ١٩٩٦م، ط٢.

- حسن نافعة، الأمم المتحدة في نصف قرن: دراسة في تطور النظام الدولي منذ عام ١٩٤٥م، الكويت، المجلس الوطني للثقافة والفنون والآداب، سلسلة عالم المعرفة، رقم ٢٠٢ / أكتوبر ١٩٩٥م.
- سامي خشبة: مصطلحات فكرية، القاهرة، مكتبة الأسرة، الهيئة المصرية العامة للكتاب، سلسلة الأعمال الفكرية، ١٩٩٧م.
- فرانك كيلش، ثورة الأنفوميديا: الوسائط المعلوماتية وكيف تغير عالمنا وحياتك، ترجمة حسام الدين زكريا، الكويت، المجلس الوطني للثقافة والفنون والآداب، سلسلة عالم المعرفة، رقم ٢٥٣، يناير ٢٠٠٠م.
- فينان محمد طاهر، مشكلة نقل التكنولوجيا: دراسة لبعض الأبعاد السياسية والاجتماعية، القاهرة، الهيئة المصرية العامة للكتاب، ١٩٧٦م.
- مايكل كارينرس، لماذا ينفرد الإنسان بالثقافة: الثقافات البشرية نشأتها وأنواعها، الكويت، المجلس الوطني للثقافة والفنون والآداب، سلسلة عالم المعرفة، رقم ٢٢٩، يناير ١٩٩٨م.

- محمد عتريس، معجم بلدان العالم: جغرافي، سياسي، اقتصادي، تاريخي، القاهرة، الدار الثقافية للنشر، ٢٠٠٢م.
- محمود خيرى عيسى (إشراف)، العلاقات العربية الأفريقية: دراسة تحليلية في أبعادها المختلفة، القاهرة، معهد البحوث والدراسات العربية، ١٩٧٨.
- مصطفى أحمد محمد وحسام عثمان، الموسوعة الجغرافية، القاهرة، دار العلوم، ٢٠٠٤م، ج ١، ٢، ٣، ٤.
- مصطفى عبد الغنى، معجم مصطلحات التاريخ العربي الحديث والمعاصر، القاهرة، الهيئة المصرية العامة للكتاب، ٢٠٠٣م.
- مفيد شهاب (إشراف)، قانون البحار الجديد والمصالح العربية، القاهرة، جامعة الدول العربية، معهد البحوث والدراسات العربية، ١٩٧٧م.
- يوسف عبد المجيد فريد، الأسس العامة للجغرافيا، القاهرة، دار الثقافة للنشر والتوزيع، ١٩٨٤م.